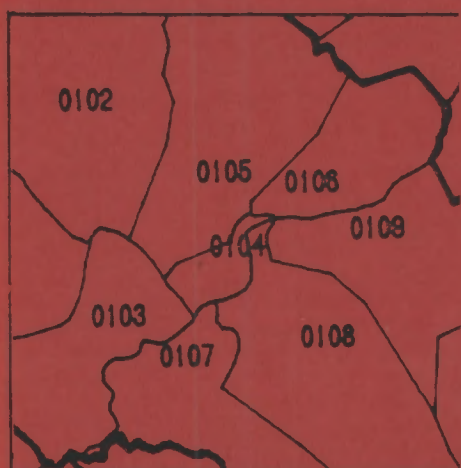


GRUNNKRETSER OG TETTSTEDER



DOKUMENTASJON 1980

1253 **OSTERØY**

FORORD

Med bakgrunn i det økende behovet for statistikk for mindre områder innen kommunene og på tvers av kommunegrensene, startet Statistisk Sentralbyrå i 1976 arbeidet med en generell, stabil kretsinnndeling. Kretsene blir kalt grunnkretser for å unngå forvekslinger med tidligere folketellingskretser og eksisterende skole- og valgkretser som dekker mer spesielle behov.

Et vesentlig siktepunkt var å kunne gi detaljert geografisk statistikk fra landbrukstellingene i 1979 og folke- og boligstillingen i 1980, men hensikten var også å få en geografisk enhet mer egnet for løpende statistikk.

Utgangspunktet for inndelingen har vært folketellingskretsene i 1970, men disse måtte mange steder nøye revideres i samråd med kommunene for å bli bedre egnet som en generell, geografisk basisenhet.

Formålet med dette heftet er å dokumentere kretsinnndelingen og lette arbeidet med analyser og praktisk bruk av kretsdata. Data for grunnkretser blir bl.a. tilgjengelige i egne kommunehefter fra Folke- og boligstillingen 1980. I de enkelte kommuner og i Statistisk Sentralbyrå finnes det også foreløpige befolkningstall pr. 1/7-79 og 1/11-80 for grunnkretser.

Prinsippene for kretsinnndelingen ble utformet gjennom drøftinger med brukere og gjennom et prøveprosjekt, og er beskrevet i et eget notat "Veiledning ved inndeling av kommunene i grunnkretser". Statistisk Sentralbyrå. 1977. Det blir også tatt sikte på å drøfte erfaringer fra arbeidet og utviklingsperspektiver nærmere i et særskilt hefte.

Utviklingen av GAB-systemet (Grunneiendom-, Adresse- og Byggningsregister) vil gi et regelmessig vedlikehold av bl.a. et adresseregister med koder for grunnkrets. Dette vil i framtida gi muligheter for bl.a. befolkningsstatistikk for grunnkretser, og lette oversikten i kommunene. Grunnkretsinnndelingen skal heretter holdes mest mulig fast. Det vil imidlertid kunne forekomme feilregistreringer. Henvendelser om slike feilregistreringer og spørsmål om eventuelle endringer i grunnkretsinnndelingen skal rettes til Fylkeskartkontoret i det aktuelle fylket, som vil ta saken opp med Byrådet. Spørsmål om grunnkretsinnndelingen generelt og arbeidet med den kan også rettes til Statistisk Sentralbyrå, Kongsvinger.

Arbeidet med kretsinnndelingen, som har hatt økonomisk støtte fra Miljøverndepartementet, har vært ledet av førstekonsulent Jan Byfuglien og konsulent Ole Ragnar Langen.

Statistisk Sentralbyrå, Oslo, juni 1981

Odd Aukrust

Eivind Hoffmann

INNHold

	Side
Generelt om grunnkretsinnndelingen, avgrensingen av tettsteder og registrering av kirkesogn/kapelldistrikt	3
Spesielle merknader til gjennomføringen i Osterøy kommune	8
Omfanget av grunnkretsene, fordelt på tett og spredt bebyggelse	10
Kart over inndelingen i grunnkretser	14
Sammenliknbarheten mellom grunnkretsene 1980 og folketellingskretsene 1970	15
Sammenliknbarheten mellom delområdene 1980 og folketellingskretsene 1970 og 1960	16
Oversikt over kirkesogn/kapelldistrikt (menighet)	16
Oversikt over tettstedene	16
Kart over avgrensing av tettstedene	17
V e d l e g g	
1. Kartskisse over kretsinnndelingen i 1970	18
2. Oversiktskart over tettbygde kretser i 1970	19

GENERELT OM GRUNNKRETSINNDELINGEN, AVGRENSINGEN AV TETTSTEDER OG REGISTRERING AV KIRKESOGN/KAPELLDISTRIKT

Formålet med og nytten av grunnkretsinnndelingen

Formålet med å dele kommunen inn i grunnkretser er å lage små stabile geografiske enheter som kan gi et fleksibelt statistisk grunnlag for kommunal og regional analyse, forvaltning og planlegging. Foruten å nytte disse slik de er, kan grunnkretsene grupperes til enheter som varierer fra formål til formål. Som minste byggekloss kan grunnkretsen settes sammen til geografiske enheter som er formålstjenlige f.eks. i planleggingen av eldreomsorgen eller til å studere utviklingen av elevgrunnlaget i grunnskolen på ulike alderstrinn. Aktuelle grupperingsenheter som kan gå på tvers av kommunegrensene er f.eks. vassdragsregioner og arbeidsmarkedsregioner.

I første omgang kommer Statistisk Sentralbyrå til å nytte inndelingen til å presentere data fra landbrukstellingen i 1979 og folke- og bolig tellingen i 1980. Som en kontroll på at det arbeidet som er gjort er riktig har en laget tabeller pr. 1/7-79 og 1/11-80 som gir befolkningstall fordelt på alder, kjønn og type bebyggelse.

Krav til grunnkretsinnndelingen

Ut fra de formål inndelingen i grunnkretser skal tjene, ble det stilt en del krav som vi nedenfor kort skal gjennomgå.

1. Grunnkretsene må utformes slik at grensene er uforanderlige over en rimelig tidsperiode. Dette er et særdeles viktig krav. Stabile kretser er en helt avgjørende forutsetning for å kunne følge endringer på kretsnivå over tid. (se nedenfor).

Nå har dessverre kartgrunnlaget mange steder vært svært dårlig. Dette gjør at en spesielt i ubebodde områder må regne med at grensene må justeres slik at de faller sammen med eiendomsgrensene. Grunnkretsenes omfang er definert ved adressene (gards- og bruksnr. eller gateadresse). En del steder er imidlertid eiendommene så store at en må regne med at grunnkretsgrensa må trekkes på tvers av eiendomsgrensa. Videre må en regne med endringer av grensene i ubebodde områder dersom disse blir bebygd med boliger, industri o.l. og grensene går på tvers av den nye bebyggelsen. De eneste endringer som kan tillates i bebodde områder er deling eller sammenslåinger av hele grunnkretser. Der nytt kartgrunnlag viser at grensene i bebodde områder er trukket feil, må grensene på kartet justeres slik at de blir i samsvar med beskrivelsen (gateadresser eller gards- og bruksnr.).

2. Kretsene er i størst mulig grad søkt gjort sammenlignbare med folketellingskretsene i 1970 og tidligere tellinger slik at en kan følge utviklingen bakover i tid. Dette kravet strir imidlertid ofte mot kravet om at inndelingen skal bestå av sammenhengende geografiske områder og være hensiktsmessig til kommunal og regional planlegging. Der den gamle inndelingen fra folketellingen i 1970 ikke kunne nyttes direkte, har en likevel forsøkt å lage større enheter innen kommunen som kan sammenlignes. I noen tilfeller har ikke dette lyktes, enten ved at den gamle inndelingen bestod av ikke geografisk sammenhengende områder, eller fordi dette ville føre til en inndeling som kommunen mente ikke var formålstjenlig.

3. Grunnkretsene skal ikke være for store eller variere for mye i folketall og areal. Dette kravet er viktig for at grunnkretsen kan fungere som byggekloss ved inndeling i regioner av ulike slag. I spredtbygde strøk ble det som utgangspunkt sagt at grunnkretsene ikke burde overstige 300-400 personer og i tettbygde strøk 500-600 personer.

Arealet i kretsene bør heller ikke variere for mye. Spesielt større ubebodde områder som f.eks. Finnmarksvidda og Hardangervidda, er delt inn i ubebodde grunnkretser, der grensene er lagt i vannskiller.

Grensene for grunnkretsene er også forsøkt lagt slik at de i størst mulig grad er ensartede når det gjelder bebyggelsesstruktur, natur- og næringsgrunnlag og slik at de kommunikasjonsmessig hører sammen. Folketellingskretser fra 1970 er f.eks. ofte blitt delt fordi de enkelte deler av kretsen nå ikke lengre hører sammen kommunikasjonsmessig.

Inndelingen i delområder (bydeler/bygdelag)

Størrelsen på kommunene varierer svært mye. Det var derfor behov for å lage en fast inndeling som kunne gi data på et mer overordnet nivå enn grunnkretsen. En slik områdeinndeling vil være bedre egnet for data som blir for detaljert på kretsnivå samtidig som den vil være bedre egnet enn kretser til regionale oversiktsanalyser. Ut fra statistiske formål ble derfor grunnkretsene gruppert til delområder. Delområdene er angitt ved de to første sifrene i det 4-sifrede grunnkretsnummeret, mens de to siste sifrene angir nummeret på grunnkretsen innenfor delområdet.

Delområdene har som hovedregel 1 000-3 000 innbyggere i spredtbygde strøk og 3 000-6 000 i mer tettbygde strøk. Kommuner med under 1 000-2 000 innbyggere er vanligvis ikke delt inn i delområder.

Registrering av tettsted

Ved Folketellingene 1960 og 1970 var kretsinnndelingen knyttet direkte til inndelingen i tettsteder. Dette er uheldig fordi tettstedsgrensene endrer seg over tid. Det er imidlertid fortsatt ønskelig å registrere tettbebyggelsen da dette er den eneste måten en kan få et realistisk bilde av utviklingen i urbaniseringen i Norge. Den enkelte adresse er derfor registrert med en egen kode for om adressen ligger innenfor eller utenfor tettsted, uavhengig av grunnkretsinnndelingen. Det er videre bygd opp et eget tettstedsregister som grupperer sammen tettbebyggelsen i de enkelte grunnkretser til tettsteder.

For at en hussamling skal kunne registreres som et tettsted må det bo minst 200 personer der og avstanden mellom husene må normalt ikke overstige 50 meter. Har en derimot fått en kjerne med 200 innbyggere, kan en vise mer skjønn ved avgrensingen. Husklynger som naturlig hører med til tettstedet, tas med selv om avstanden overskrider 50 meter. Avstanden mellom nærmeste hus i kjernen og den lille klynga, bør imidlertid ikke overstige 400 meter. Er avstanden større bør husklynga være stor nok til å danne eget tettsted. Grensene for tettstedene slik de er beskrevet i dette heftet, skal vise grensa for bebyggelsen slik den er 1. november 1980 og ikke inneholde områder som er blitt eller blir bebyggt seinere. Bebyggelse som skal regnes med i tettbebyggelsen er boliger, industri, forretninger, offentlige bygninger, idrettsanlegg o.l. Hytter og ren gardsbebyggelse skal bare regnes med i tettstedet dersom det ligger i eller i tilknytning til tettstedet, dvs. mindre enn 50 meter fra nærmeste hus i "kjernen" eller den lille husklynga som ligger over 50 meter fra "kjernen".

I praksis vil det finnes områder innenfor tettstedene der avstanden mellom husene overstiger 50 meter. Dette kan f.eks. være i industriområder eller idrettsanlegg som ligger i tilknytning til tettstedene. Videre kan det være naturlige hindringer som bergknauser, elver eller dyrkbare områder som en ikke får bygge ut.

Ved avgrensingen av tettstedene har Byrået støtt på en rekke praktiske problemer som har sammenheng med at dette arbeidet er noe som har vært nytt for de kommunale myndigheter. Praksis ved avgrensingene kan derfor variere noe, men dette gir trolig ikke større registreringsfeil enn ved den metode som ble nyttet i 1970. En regner med at feil vil bli korrigert etter hvert som kommunen skal ajourføre grensene.

Hvert tettsted er tildelt et firesifret nummer i tillegg til kommune-nummeret.

Registrering av kirkesogn og kapelldistrikt (menigheter)

Ved tidligere folketellinger har det vært et krav av folketellingskretsene skulle følge grensene for kirkesognene. Dette har en del steder vist seg utilfredsstillende da sognegrensene har vært foreldet i forhold til dagens bosettingsmønster. For å få statistikk for kirkesogn/kapelldistrikt er kirkesogn/kapelldistrikt registrert uavhengig av grunnkretsinnndelingen. Grensene for kirkesogn/kapelldistrikt kan derfor avvike fra grunnkretsgrensene, men de kirkelige myndigheter er oppfordret til å tilpasse de kirkelige inndelingene slik at grensene faller sammen med grensene for grunnkretsene. Dette letter registrering og ajourhold. Det er laget en egen katalog som grupperer menigheter til prestegjeld, prosti og bispedømme.

Sammenlignbarhet med tidligere folketellinger

Ett av kravene som er satt til inndelingen i grunnkretser er at en bør forsøke å få til en så god sammenlignbarhet med folketellingskretsene i 1970 som mulig. I tabellene 2 og 3 har vi vist sammenlignbarheten mellom grunnkretsene 1980 og folketellingskretsene 1970 og delområdene og folketellingskretsene 1970 og 1960. Sammenlignbarheten er funnet ved å sammenligne kart fra de ulike tellingene. Det er ikke tatt hensyn til endringer av grensene i ubebodde strøk. Nøyaktigheten vil også avhenge av kvaliteten av kartgrunnlaget. Ved nærmere studium av adressene i de enkelte grunnkretsene kan en oppdage differanser mellom de ulike tidspunktene som ikke er oppdaget ved å sammenligne kart. Slike differanser kan skyldes feil ved tidligere tellinger.

Det arbeides med en omkoding av 1970-materialet til delområder i 1980, og det er også lagt til rette for en omkoding av 1970-kretser til grunnkrets 1980. Byrået har imidlertid foreløpig ikke ressurser til å gjennomføre dette.

Dokumentasjon av kretsinnndelingen

Grunnkretser, tettsteder og kirkesogn/kapelldistrikt er dokumentert ved hjelp av kart og lister.

Kartdokumentasjonen er av varierende kvalitet. Alle grunnkretser i spredtbygde strøk er tegnet inn på kart i M 1:50 000. I tettbygde strøk er grunnkretsene tegnet inn på økonomisk kartverk av varierende målestokk 1:5 000, 1:10 000 og 1:20 000. Tettstedsgrensene er tegnet inn på kart i samme målestokk. Dessverre er det enkelte tettbygde områder hvor økonomisk kartverk ennå ikke finnes. Her er kretsinnndelingen og tettstedsavgrensingen dokumentert enten på reguleringskart i M 1:2 000, 1:1 000 eller 1:500 eller på flyfoto av ulik målestokk. Kirkesogn/kapelldistriktene er for de fleste prestegjeld dokumentert

på kart i M 1:50 000. Byrådet og kommunen skal ha den samme dokumentasjonen. Flere kommuner har lagt grunnkretsgrensene og avgrensingen av tettstedene på egne folier.

I Byrådet blir grunnkretsgrensene digitalisert (koordinatsatt) automatisk på kartgrunnlag i M 1:50 000 og økonomisk kartverk i tettbygde strøk. Videre blir tettstedsgrensene også digitalisert, vesentlig ut fra økonomisk kart i M 1:10 000. Kartene i dette notatet er framstilt ved hjelp av folier uttegnet på grunnlag av digitaliserte grunnkretsgrenser og tettstedsgrenser.

Disse inndelingene er kodet inn i adresseregisteret i Byrådet. Adresseregisteret inneholder bare bebodde adresser og bygger på folkeregisterets Magnetbåndregister. Dette adresseregisteret vil danne grunnlaget for etablering av Adresseregisteret i GAB-systemet (Grunneiendom-, Adresse- og Bygningsregister).

Kvaliteten på det foreløpige adresseregisteret er noe ujevn. Det har manglet presise retningslinjer for adressekoding i folkeregistrene. Noen har f.eks. nyttet fiktive adresser som ikke samsvarer med den offisielle matrikkelen. I tabell 1 kan det derfor finnes en del adresser som ikke kan regnes som offisielle adresser. Dette gjelder f.eks. bebodde eiendommer på statsgrunn i en del kommuner. Etter hvert blir offisiell adressering mer utbredt og ensartet, og registrene blir da lagt om.

Adresseregisteret kan inneholde enkelte adresser som er kodet i feil grunnkrets eller med feil type bebyggelse. Dette er imidlertid etableringsfeil som en regner med vil bli rettet opp etter hvert som registeret blir vedlikeholdt av kommunen.

Byrådet har etablert et adresseregister pr. 1/7-79 og et pr. 1/11-80.

Den praktiske gjennomføringen

Det ble lagt stor vekt på å trekke kommunene aktivt inn i arbeidet med å fastlegge grunnkretsene og å avgrense tettstedene. Uten kommunenes lokalkunnskap ville det ikke ha vært mulig å kode adresseregisteret fullt ut, samtidig som kommunene er de eneste som kunne lage en inndeling som var brukbar for kommunal forvaltning og planlegging.

Allerede i 1976 ble de første kommunene kontaktet. Hver kommune fikk tilsendt et notat hvor omfanget av den enkelte folketellingskrets i 1970 var regnet opp. I notatet var det også et forslag eller skisse til inndeling i delområder og grunnkretser. Detaljeringen i forslaget var avhengig av kvaliteten på den gamle inndelingen og dokumentasjonen fra 1970. Kommunen ble bedt om å ta hensyn til framtidig utbygging. Samtidig ble kommunen bedt om å avgrense de husklyngene som tilfredsstilte kravene til tettsted eller som en ventet ville

tilfredsstille kravene ved utgangen av 1980. Etter korrespondanse og kontakt over telefon ble inndelingen fastlagt og tettstedene avgrenset. Inndelingen i grunnkretser og avgrensingen av tettstedene kan i et mindre antall kommuner av ulike grunner være av mindre bra kvalitet. Likevel bør en så langt det er mulig unngå å endre kretsinnndelingen, da dette vil ødelegge kontinuiteten i statistikken.

Høsten 1979 og 1980 ble det foretatt en ajourføring fram til 1/7-79. I første halvpart av 1981 ble så kretsinnndelingen, tettstedene og kirkesogn/kapelldistrikt ajourført pr. 1/11-80.

For å få kartlagt inndelingen i kirkesogn/kapelldistrikt ble sognepresten i hvert prestegjeld kontaktet. Sognepresten fikk tilsendt et kart der grunnkretsene var tegnet inn og ble bedt om å tegne inn grensene for kirkesogn/kapelldistrikt på kartet. Der grunnkretsene ble delt av et kirkesogn/kapelldistrikt ble prestene bedt om å liste opp de adresser i grunnkretsen som falt innenfor de enkelte kirkesogn/kapelldistrikt. Materialet ble så sendt Byrådet via fylkeskartkontorene og bispedømmerådene som skulle foreta en første kontroll av materialet.

SPESIELLE MERKNADER TIL GJENNOMFØRINGEN I OSTERØY KOMMUNE

Ved folketellingen i 1970 var kommunen delt inn i 26 folketellingskretser. Av disse svarte krets 21 til tettstedet Lonevåg, krets 25 til tettstedet Valestrandfossen og krets 26 til tettstedet Hausvik. I tillegg er Follandsvåg tatt med selv om det har for få personer i tettbebyggelsen (ca. 195 personer). Tettstedet Valestrandfossen har økt betydelig i folketall. Dessverre ser det ut til at tettstedstallet i kommuneheftet er noe for lite. I alt bor det nå ca. 725 personer i tettstedet.

Kommunen er delt inn i 4 delområder. Delområdene 01 og 02 svarer til tidligere Bruvik og Haus kommune, mens delområde 03 svarer til tidligere del av Hamre kommune, og delområde 04 svarer til tidligere del av Hosanger kommune. Tallet på grunnkretser er 36. Av disse er 0411 uten fast bosetting.

Det er foretatt en del justeringer av grensene fra 1970 til nå for å få enheter som hører noe mer sammen.

Grunnkrets 0101 består av deler av folketellingskretsene 9 og 24. Den delen som er blitt overført fra krets 24 var i 1970 bebodd av 5 personer. På gnr. 156 og 157 bodde det i 1970 29 personer. Gnr. 22 og 24 er kodet i grunnkrets 0207. Dette er feil. Disse gnr. skal ligge i grunnkrets 0206. Feilen må rettes av kommunen når vedlikeholdet av adresseregisteret i GAB starter. Ved sammenligninger svarer folketellingskretsene 9 og 24 til grunnkretsene 0101-0102 og 0206-0207.

Folketellingskretsene 16, 18 og 26 svarer til grunnkretsene 0105-0107 og 0209. Her har en sett tettstedskretsen og den spredte bebyggelsen rundt i sammenheng og delt inn igjen på nytt uavhengig av den gamle bebyggelsen. Videre er del av folketellingskrets 18 (gnr. 52) ført over til grunnkrets 0106. I 1970 bodde det 48 personer i det overførte området.

Folketellingskretsene 21-23 er delt inn igjen på nytt og danner en sammenlignbar enhet med grunnkretsene 0203-0205. Området som er overført fra folketellingskrets 22 til grunnkrets 0204 er del av gnr. 13 og består av den spredtbygde delen av gardsnummeret.

Tettstedet Valestrandsfossen gikk inn i begge folketellingskretsene 13 og 14. Minste sammenlignbare enhet blir derfor folketellingskretsene 13, 14 og 25 og grunnkretsene 0301-0303.

Grensa mellom folketellingskretsene 4 og 5 er endret slik at "tettstedet" Follandsvåg kommer i en grunnkrets. Den del av krets 5 (del av gnr. 100) som nå er lagt til grunnkrets 0407 var bebodd av ca. 20 personer i 1970.

I grunnkrets 0405, Mjøsdalen, er en adresse kodet som tett bebyggelse og i en sending etter at Byrådet hadde avsluttet arbeidet med adresseregisteret er alle adresser på gnr. 89, 90 og 92 og de fleste på gnr. 91 foreslått kodet om til tett bebyggelse. Vi føler oss noe usikre på om stedet tilfredsstillter kravene til tettsted. Dette må vurderes nærmere når vedlikeholdet av A-delen i GAB starter.

TABELL 1. OMFANGET AV GRUNNKRETSENE, FORDELT PÅ TETT OG SPREDT BEBYGGELSE.

GRUNN- KRETSNR	NAVNET PÅ GRUNNKRETSEN	TYPE BEBYGGELSE	OMFANGET AV GRUNNKRETSENE
01 BRUVIK/HAUS			
0101	VASSDAL	SPREDT	GNR. 21 BNR. 1
		SPREDT	GNR. 156 BNR. 1-5,14
		SPREDT	GNR. 157 BNR. 2
0102	BRUVIK	SPREDT	GNR. 150 BNR. 1-3,6
		SPREDT	GNR. 151 BNR. 1,4-5,11-12,14,19-21,24,27, 30-31,33-35,38,41,43-44,46,51,53-54,57,63, 71,73
		SPREDT	GNR. 152 BNR. 2-4,8-11,15,17,30,62-63
		SPREDT	GNR. 153 BNR. 1-2,4,13-14,19,23-24,26,28, 33,35,38,40,43,46-49,51-54,58,63,68,73,75, 77,79,83,91
		SPREDT	GNR. 154 BNR. 1,3,7,9,13-14,17,19,35
0103	SKAFTA	SPREDT	GNR. 147 BNR. 1-7,11-12
		SPREDT	GNR. 148 BNR. 2-5,11-16,20,23
		SPREDT	GNR. 149 BNR. 24,34,37,41,44,47,49
0104	SOLSTRAND	SPREDT	GNR. 64 BNR. 1,3-5,12
		SPREDT	GNR. 65 BNR. 1,3-4,6,12,15-16
		SPREDT	GNR. 66 BNR. 1-2
		SPREDT	GNR. 67 BNR. 1-7,13
		SPREDT	GNR. 68 BNR. 1-3,7,9
		SPREDT	GNR. 69 BNR. 1
0105	HAUSVIK	TETT	GNR. 62 BNR. 1-2,6-7,9,12,14-15,17,19,22, 24,29,32-33
		TETT	GNR. 63 BNR. 5,10-12,16,18-19,29,37,41,43, 54
		SPREDT	GNR. 62 BNR. 1
		SPREDT	GNR. 63 BNR. 1-4,34,47
0106	MJELDE	SPREDT	GNR. 52 BNR. 1-4,6-11,20-22,24-25,28-30
		SPREDT	GNR. 53 BNR. 2-4,8,20,23
		SPREDT	GNR. 54 BNR. 1-7,9,11-12,14,17-18
0107	VESETH	SPREDT	GNR. 48 BNR. 1-7,9-13
		SPREDT	GNR. 49 BNR. 1-3
		SPREDT	GNR. 50 BNR. 1-2,4
		SPREDT	GNR. 51 BNR. 1
0108	VOTLO	SPREDT	GNR. 56 BNR. 1-2
		SPREDT	GNR. 57 BNR. 1-2
		SPREDT	GNR. 58 BNR. 1-2,4,17,19-20
		SPREDT	GNR. 59 BNR. 1-2,4,9
		SPREDT	GNR. 60 BNR. 1-4,7,9-12,16,25-26,29-30,33, 35,38-39,48,51,55,58,68-70,72-73,75,77,80, 83-84,93-94
		SPREDT	GNR. 61 BNR. 1-2,4-7,10,14,16,22,26
02 GJERSTAD			
0201	HARTVEIT	SPREDT	GNR. 34 BNR. 1-6,8,19-20
		SPREDT	GNR. 35 BNR. 1-4
		SPREDT	GNR. 36 BNR. 1-3,5
		SPREDT	GNR. 37 BNR. 2-5,7-10,14-15,18
		SPREDT	GNR. 38 BNR. 1-2
		SPREDT	GNR. 39 BNR. 2,4-5
0202	MÅLE	SPREDT	GNR. 40 BNR. 1-2
		SPREDT	GNR. 41 BNR. 1-8,11
		SPREDT	GNR. 42 BNR. 1-4
		SPREDT	GNR. 43 BNR. 1-5,7-8,11,13,16
0203	HOVDEN	SPREDT	GNR. 25 BNR. 1,15-17
		SPREDT	GNR. 26 BNR. 1-3,21
		SPREDT	GNR. 27 BNR. 1-2,4,6
		SPREDT	GNR. 28 BNR. 13

TABELL 1. OMFANGET AV GRUNNKRETSENE, FORDELT PÅ TETT OG SPREDT BEBYGGELSE.

GRUNN- KRETSNR	NAVNET PÅ GRUNNKRETSEN	TYPE BEBYGGELSE	OMFANGET AV GRUNNKRETSENE
0204	GJERSTAD	SPREDT	GNR. 13 BNR. 1,3,5-6,11,15,18,25,36,39,49-50,71-72,76,79,82-83,88,93,98,102-103
		SPREDT	GNR. 29 BNR. 1-3,7,9,12,19,22,24,30,36,42-43
		SPREDT	GNR. 30 BNR. 1-3,5-6,9,18-19,23,26
		SPREDT	GNR. 31 BNR. 1,4-6,8-9,19-20
		SPREDT	GNR. 32 BNR. 1,3,9,14,16
0205	LONEVÅG	SPREDT	GNR. 33 BNR. 1-3,5
		TETT	GNR. 9 BNR. 6-11,13-14,20,24
		TETT	GNR. 10 BNR. 5-6,13,15
		TETT	GNR. 13 BNR. 2,4,16-17,20,22-23,26,28,41,46-47,49,52,55,59-60,62,66-67,69,85,90,92,99,113,121
		TETT	GNR. 14 BNR. 2,5-7,9-10,12-13,18,24-25,27,29,31,33-34,36-37,53-55,63,68,70-71,76-78,80,82,89-90,96-97,102,104,107-108,112,122,128,132,134-137,144,149-150,155,162,165-168,170,173,176,178-179,185-188,195,197-198,206,213-214,227,242,786
SPREDT	GNR. 14 BNR. 3,58,81,83,86-87,169		
0206	FITJE	SPREDT	GNR. 15 BNR. 1,3,5-7,10,12,17,20-21,30-31,33-34,36,40,46
		SPREDT	GNR. 16 BNR. 1-4,8,22-23,25-28,31-32
		SPREDT	GNR. 17 BNR. 1,3-4,11,13
0207	MYKING	SPREDT	GNR. 18 BNR. 1-5,7,9,11
		SPREDT	GNR. 19 BNR. 1-2,4-6,10
		SPREDT	GNR. 20 BNR. 1,4,7-8,12
		SPREDT	GNR. 22 BNR. 1-3
		SPREDT	GNR. 24 BNR. 1,4-7,17
0208	HAUGE	SPREDT	GNR. 1 BNR. 1-2,4,8
		SPREDT	GNR. 2 BNR. 1-4,6,9,13
		SPREDT	GNR. 3 BNR. 1-5,9-10,17
		SPREDT	GNR. 4 BNR. 1-4,7,11-14,17,19,22-23,26,31,49,51-52,57,59,61,64
		SPREDT	GNR. 5 BNR. 1-2,4-6,17,22,24
		SPREDT	GNR. 6 BNR. 1-3,6
		SPREDT	GNR. 7 BNR. 1-3,5,10,14-16
		SPREDT	GNR. 8 BNR. 1-4,8-9,13-15,18-19
		SPREDT	GNR. 9 BNR. 1,3,21,27,30-31
		SPREDT	GNR. 10 BNR. 1-4
		SPREDT	GNR. 11 BNR. 1,3,8
		SPREDT	GNR. 12 BNR. 3-4,6
		SPREDT	GNR. 44 BNR. 1-4,6
		SPREDT	GNR. 45 BNR. 1-5,11-15,20-22
		SPREDT	GNR. 46 BNR. 1-3
		0209	HANSDAL
03	HAMRE		
0301	VALESTRAND NORD	TETT	GNR. 135 BNR. 4-6,9-11,14,24-25,27,36-39,41-42,49,65,70-71,73,75-76
		SPREDT	GNR. 133 BNR. 1-3,6,9,12,15
		SPREDT	GNR. 134 BNR. 2-3,12-13
		SPREDT	GNR. 135 BNR. 1-2,8,13,15,38-39,52,66,68,74,80
		SPREDT	GNR. 137 BNR. 2-3,26-27,113,142
		SPREDT	GNR. 138 BNR. 1-3,6-8
		SPREDT	GNR. 139 BNR. 1,3,8-9,14,16,18
		SPREDT	GNR. 140 BNR. 1
0302	VALESTRAND SØR	SPREDT	GNR. 141 BNR. 2-9,12-13,15,18,22
		TETT	GNR. 145 BNR. 1-3,6-8,12,19-23,26,28,30,33-35,37-38,45,48,52,55,59,61,63,72,80,83-84,86,89
		TETT	GNR. 146 BNR. 3,5-6,10-11,13-15,18,20-21,24,26,28-31,34,36-37,43,68
		SPREDT	GNR. 137 BNR. 7,52
		SPREDT	GNR. 142 BNR. 1,5-8

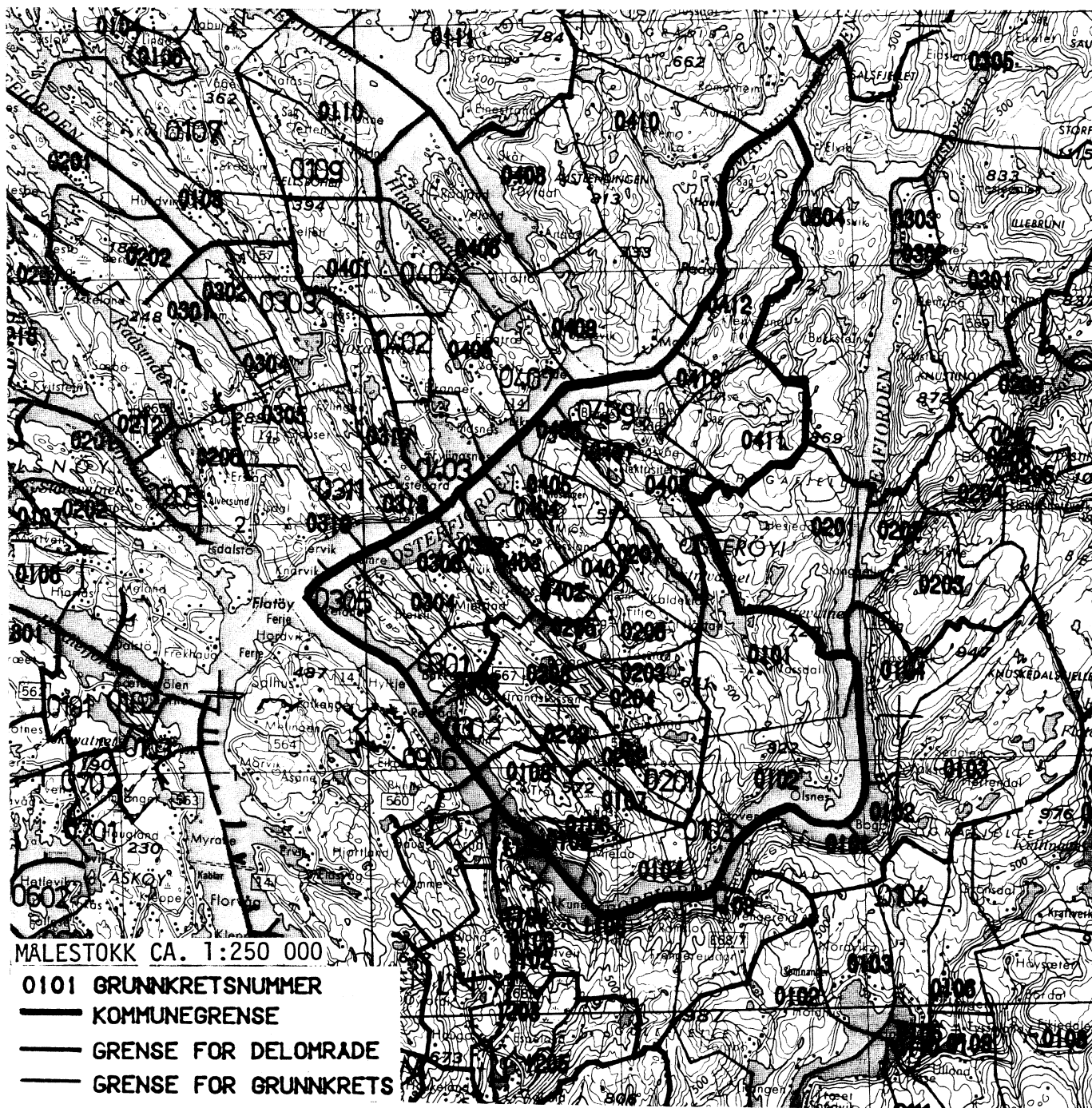
TABELL 1. OMFANGET AV GRUNNKRETSENE, FORDELT PÅ TETT OG SPREDT BEBYGGELSE.

GRUNN- KRETSNR	NAVNET PÅ GRUNNKRETSEN	TYPE BEBYGGELSE	OMFANGET AV GRUNNKRETSENE
0302	VALESTRAND SØR	SPREDT	GNR. 143 BNR. 1-2
		SPREDT	GNR. 144 BNR. 1-2,5
		SPREDT	GNR. 145 BNR. 75-77
		SPREDT	GNR. 146 BNR. 1-2,25,51,53,55
0303	VALESTRANDSFOSSEN	TETT	GNR. 136 BNR. 1-2,12,15-16,24,26-27,29,32-33,35-47,49-52,54-57,59-64,66,68-71,73-76,78-82,84-86
		TETT	GNR. 137 BNR. 8-11,20,23,29,34,36,38,41-42,50-51,58,60,69-71,74,76,82,84,92-95,97,99-100,104-105,113-114,118,120,124,130,135-136,141
		SPREDT	GNR. 136 BNR. 7-8,28
		SPREDT	GNR. 137 BNR. 6,21,44,53,58,77,80,83
0304	BLEIKLI	SPREDT	GNR. 125 BNR. 1-3,5-7
		SPREDT	GNR. 126 BNR. 1,3-4,8-9
		SPREDT	GNR. 127 BNR. 1-3,5-7
		SPREDT	GNR. 128 BNR. 1-3,5-6,10
0305	HAMRE	SPREDT	GNR. 129 BNR. 1-2,6-7,9-10,15-16,21,24,29,32-34,49
		SPREDT	GNR. 130 BNR. 1,4
		SPREDT	GNR. 131 BNR. 1-5,9-12,16,18,20
		SPREDT	GNR. 132 BNR. 1,4,6,9
0306	HJELLVIK	SPREDT	GNR. 115 BNR. 1-3,5,8,11-12
		SPREDT	GNR. 116 BNR. 1-2
		SPREDT	GNR. 117 BNR. 2,11
		SPREDT	GNR. 118 BNR. 1,3,5-9,26,36-37,51,55,59,61-62
		SPREDT	GNR. 119 BNR. 1-2,4-6,10,21
		SPREDT	GNR. 120 BNR. 1,3-4,6,8,18-20,23
		SPREDT	GNR. 121 BNR. 1-3,5,7-8
		SPREDT	GNR. 122 BNR. 1-4
		SPREDT	GNR. 123 BNR. 1,5
		SPREDT	GNR. 124 BNR. 1-2
0307	RAKNES	SPREDT	GNR. 110 BNR. 1-4,7,11-14,17-19,21,29,55,57-59,69,73,98
		SPREDT	GNR. 111 BNR. 1-5,8-9,11,14,20,27-29,31,40,42,54,58,68,70,80,91,93,102,106,113,118
		SPREDT	GNR. 112 BNR. 1-2,5
		SPREDT	GNR. 113 BNR. 3
04 HOSANGER			
0401	SVENHEIM	SPREDT	GNR. 70 BNR. 1-2,4-6
		SPREDT	GNR. 71 BNR. 1,4-5
		SPREDT	GNR. 72 BNR. 1-3
		SPREDT	GNR. 73 BNR. 1-5,15
0402	GRØNÅS	SPREDT	GNR. 74 BNR. 1-2,5
		SPREDT	GNR. 75 BNR. 1-2
		SPREDT	GNR. 76 BNR. 1-2,5
0403	BYSHEIM	SPREDT	GNR. 77 BNR. 1,3-5,8
		SPREDT	GNR. 78 BNR. 1,3-4,9,12
		SPREDT	GNR. 79 BNR. 1,3-5,12,14,16
		SPREDT	GNR. 80 BNR. 1,3,5,8,12,14
		SPREDT	GNR. 81 BNR. 1,3-4,9-16,18,21-22
0404	HELDAL	SPREDT	GNR. 82 BNR. 1-7
		SPREDT	GNR. 83 BNR. 1-4,6
		SPREDT	GNR. 84 BNR. 2-4,6,8
		SPREDT	GNR. 85 BNR. 1-3,7,12-15,22,24
		SPREDT	GNR. 86 BNR. 1-5,7,10-12,16,20
0405	MJØSDALEN	TETT	GNR. 89 BNR. 13
		SPREDT	GNR. 87 BNR. 1-2,4,7,13-16,18,25,32,34
		SPREDT	GNR. 88 BNR. 1

TABELL 1. OMFANGET AV GRUNNKRETSENE, FORDELT PÅ TETT OG SPREDT BEBYGGELSE.

GRUNN- KRETSNR	NAVNET PÅ GRUNNKRETSEN	TYPE BEBYGGELSE	OMFANGET AV GRUNNKRETSENE
0405	MJØSDALEN	SPREDT	GNR. 89 BNR. 1-3, 5, 8, 10, 15, 18, 22-23, 37, 42, 47-48, 50, 54, 57, 63-64, 67, 69, 74, 77-78, 82, 84, 89, 91
		SPREDT	GNR. 90 BNR. 3
		SPREDT	GNR. 91 BNR. 2-4, 9, 11, 13-14, 16-17
		SPREDT	GNR. 92 BNR. 1-3, 5, 15, 19, 23
		SPREDT	GNR. 93 BNR. 1-4
		SPREDT	GNR. 94 BNR. 1-5
0406	GATLAND	SPREDT	GNR. 95 BNR. 1-5, 9-12, 14, 20-22, 25-29
0407	FOTLAND	TETT	GNR. 96 BNR. 1-3, 8, 10, 20, 26, 29, 33-34, 38-39, 42, 45, 47, 49-51, 56, 59, 61, 63-64, 66, 76
		TETT	GNR. 100 BNR. 4, 13-14, 17, 19, 21
		TETT	GNR. 103 BNR. 1, 3, 9, 11-12, 16-20, 22, 30, 33, 37, 39-40, 48, 50, 53, 62-63, 67, 74
		SPREDT	GNR. 96 BNR. 5, 12, 21, 27, 40-41, 52, 68, 70, 72, 75
		SPREDT	GNR. 97 BNR. 1-2, 6, 8, 17, 19, 24, 29
		SPREDT	GNR. 100 BNR. 12, 18
		SPREDT	GNR. 103 BNR. 2, 4-5, 10, 21, 23-24, 28, 31, 45, 47, 56-58, 68-69, 71, 79
0408	VARE	SPREDT	GNR. 98 BNR. 1-3
		SPREDT	GNR. 99 BNR. 2-5
0409	BIRKELAND	SPREDT	GNR. 100 BNR. 1, 3, 7-9
		SPREDT	GNR. 101 BNR. 1-6, 8-10, 16-17, 20-21, 31, 45-46, 51
		SPREDT	GNR. 102 BNR. 1-2, 4-8, 10, 12-14, 18, 20, 23, 25, 27-32
		SPREDT	GNR. 104 BNR. 1, 4-6, 10, 12, 15-18, 20-22, 24, 26-30
		SPREDT	GNR. 105 BNR. 1, 3, 5, 7-8, 10, 13-14, 16, 20, 23-25, 27-30, 33
0410	TYSSE	SPREDT	GNR. 106 BNR. 1, 3-4, 6-8, 12, 14, 16-17, 20-23, 25, 27-30, 32-33, 35-38, 42, 44-45, 52, 57-58, 60-61, 63-65, 74-75, 80, 83, 87, 91, 94, 97, 103-104, 120-122, 125, 132
0412	KLEIVELAND	SPREDT	GNR. 108 BNR. 1, 3-6, 10-11, 14
		SPREDT	GNR. 109 BNR. 1-2, 4

1253 OSTERØY



KOMMUNE 1253 OSTERØY

TABELL 2. SAMMENLIGNBARHETEN MELLOM GRUNNKRETSENE 1980
OG FOLKETELLINGSKRETSENE 1970

GRUNNKRETS 1980	KOMM 1970	---FOLKETELLINGSKRETS HEL KRETS	1970--- DEL AV KRETS
0101 VASSDAL	1253		9,24
0102 BRUVIK	1253		9
0103 SKAFTA	1253	8	
0104 SOLSTRAND	1253	15	
0105 HAUSVIK	1253	26	16
0106 MJELDE	1253		16,18
0107 VESETH	1253		18
0108 VOTLO	1253	17	
0201 HARTVEIT	1253		19
0202 MÆLE	1253		19
0203 HOVDEN	1253		23
0204 GJERSTAD	1253		22-23
0205 LONEVÅG	1253	21	22
0206 FITJE	1253		24
0207 MYKING	1253		24
0208 HAUGE	1253	20	
0209 HANSDAL	1253		18
0301 VALESTRAND NORD	1253		13-14,25
0302 VALESTRAND SØR	1253		13-14,25
0303 VALESTRANDSFOSSEN	1253		13-14,25
0304 BLEIKLI	1253		12
0305 HAMRE	1253		12
0306 HJELLVIK	1253	11	
0307 RAKNES	1253	10	
0401 SVENHEIM	1253		1
0402 GRØNÅS	1253		1
0403 BYSHEIM	1253		2
0404 HELDAL	1253		2
0405 MJØSDALEN	1253	3	
0406 GATLAND	1253		4
0407 FOTLAND	1253		4-5
0408 VARE	1253		4
0409 BIRKELAND	1253		5
0410 TYSSE	1253	6	
0411 TYSSEBOTNEN	1253		UBEBODD
0412 KLEIVELAND	1253	7	

KOMMUNE 1253 OSTERØY

TABELL 3. SAMMENLIGNBARHETEN MELLOM DELOMRÅDENE 1980
OG FOLKETELLINGSKRETSENE 1970 OG 1960

DELOMRÅDE 1980	KOMM 1970	---KRETSENER-1970---		KOMM 1960	---KRETSENER-1960---	
		HELE	DELER AV		HELE	DELER AV
01 BRUVIK/HAUS	1253	8-9	18	1251	1	2
	1253	15-17	24	1250	15-17	24
	1253	26		1250		18
02 GJERSTAD	1253	19-23	18	1250	19-23	18
	1253		24	1250		24
03 HAMRE	1253	10-14		1254	7-11	
	1253	25				
04 HOSANGER	1253	1-7		1253	1-6	7

KOMMUNE 1253 OSTERØY

Tabell 4. Oversikt over kirkesogn/kapelldistrikt (menighet)

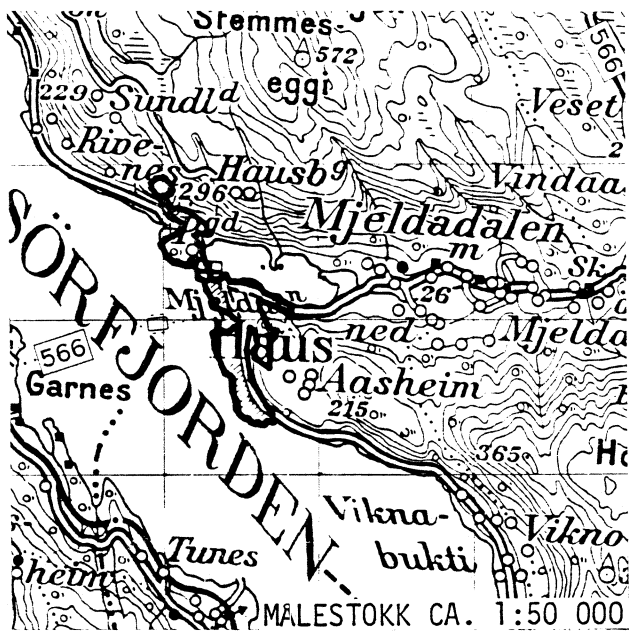
Menighet		Grunnkretsnummer	
Nummer	Navn	Hel	Del av
01	HOSANGER	0401-0412	
02	HAMRE	0301-0307	
03	HAUS	0104-0108, 0209	
04	GJERSTAD	0201-0208	
05	BRUVIK	0101-0103	

KOMMUNE 1253 OSTERØY

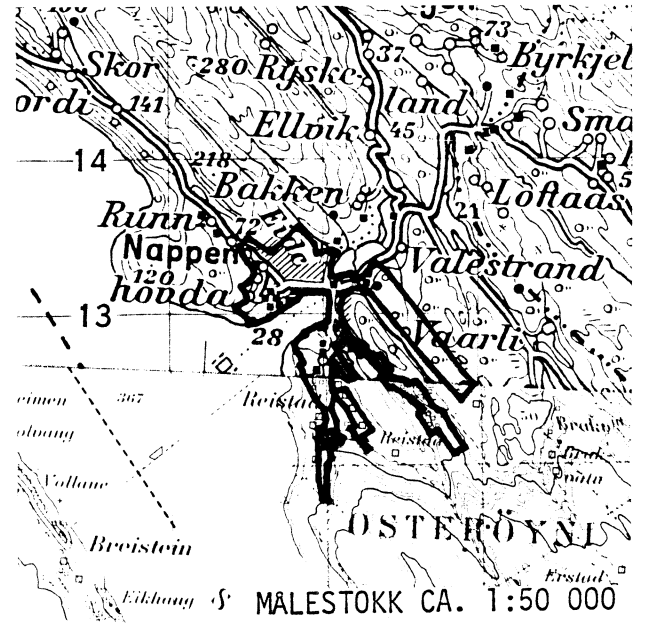
TABELL 5. OVERSIKT OVER TETTSTEDENE

TETTSTED		KOMM	
NR.	NAVN	NR.	OMFATTER TETTBEBYGGELSE I GRUNNKRETSENE
5221	HAUSVIK	1253	0105
5222	LONEVÅG	1253	0205
5223	VALESTRANDFOSSEN	1253	0301-0303
5224	FOTLANDSVÅG	1253	0407

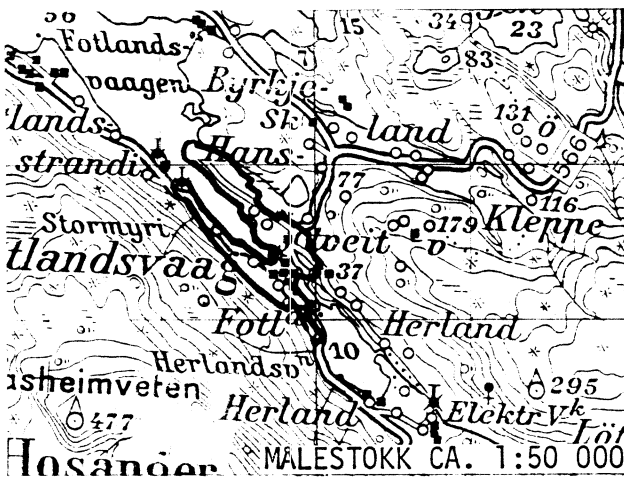
AVGRENSING AV HAUSVIK TETTSTED



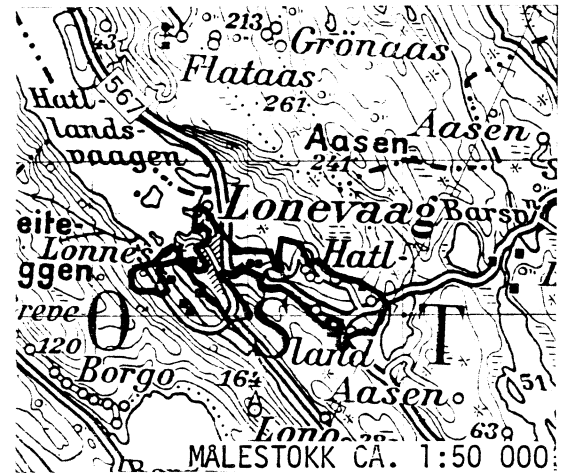
AVGRENSING AV VALESTRANDFOSSEN TETTSTED



AVGRENSING AV FOTLANDSVÅG TETTSTED








AVGRENSING AV LONEVÅG TETTSTED

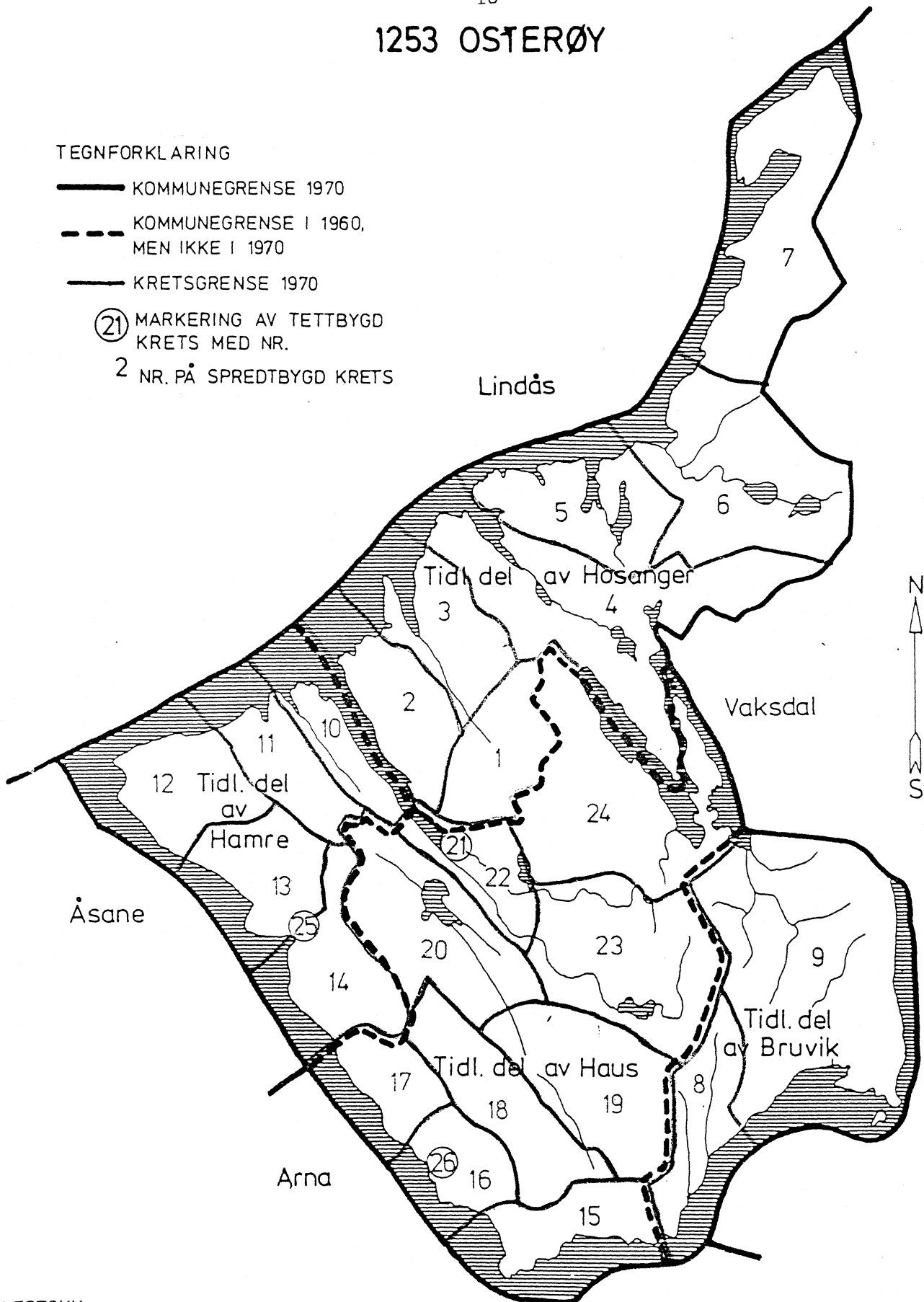


Med samtykke fra Norges geografiske oppmåling er NGOs kartmateriale brukt som kartgrunnlag.


1253 ØSTERØY

TEGNFORKLARING

-  KOMMUNEGRENSE 1970
-  KOMMUNEGRENSE I 1960, MEN IKKE I 1970
-  KRETSGRENSE 1970
-  MARKERING AV TETTBYGD KRETS MED NR.
-  NR. PÅ SPREDTBYGD KRETS



MÅLESTOKK



1253 OSTERØY

TETTBYGDE KRETSER




TEGNFORKLARING

— KRETSGRENSE 1970

21 NR. PÅ TETTBYGD KRETS

MÅLESTOKK 1:50 000



Med samtykke fra Norges Geografiske Oppmåling er N G O's kartmateriale brukt som kartgrunnlag

