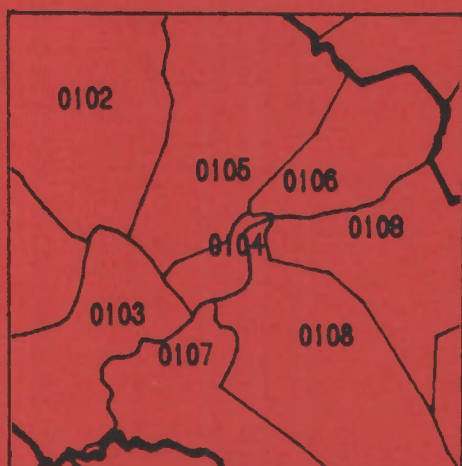


GRUNNKRETSER OG TETTSTEDER



DOKUMENTASJON 1980

0627 RØYKEN

FORORD

Med bakgrunn i det økende behovet for statistikk for mindre områder innen kommunene og på tvers av kommunegrensene, startet Statistisk Sentralbyrå i 1976 arbeidet med en generell, stabil kretsinnndeling. Kretsene blir kalt grunnkretser for å unngå forvekslinger med tidligere folketellingskretser og eksisterende skole- og valgkretser som dekker mer spesielle behov.

Et vesentlig siktepunkt var å kunne gi detaljert geografisk statistikk fra landbrukstellingen i 1979 og folke- og bolig tellingen i 1980, men hensikten var også å få en geografisk enhet mer egnet for løpende statistikk.

Utgangspunktet for inndelingen har vært folketellingskretsene i 1970, men disse måtte mange steder nøye revideres i samråd med kommunene for å bli bedre egnet som en generell, geografisk basisenhet.

Formålet med dette heftet er å dokumentere kretsinnndelingen og lette arbeidet med analyser og praktisk bruk av kretsdata. Data for grunnkretser blir bl.a. tilgjengelige i egne kommunehefter fra Folke- og bolig tellingen 1980. I de enkelte kommuner og i Statistisk Sentralbyrå finnes det også foreløpige befolkningstall pr. 1/7-79 og 1/11-80 for grunnkretser.

Prinsippene for kretsinnndelingen ble utformet gjennom drøftinger med brukere og gjennom et prøveprosjekt, og er beskrevet i et eget notat "Veiledning ved inndeling av kommunene i grunnkretser". Statistisk Sentralbyrå. 1977. Det blir også tatt sikte på å drøfte erfaringer fra arbeidet og utviklingsperspektiver nærmere i et særskilt hefte.

Utviklingen av GAB-systemet (Grunneiendom-, Adresse- og Byggningsregister) vil gi et regelmessig vedlikehold av bl.a. et adresseregister med koder for grunnkrets. Dette vil i framtida gi muligheter for bl.a. befolkningsstatistikk for grunnkretser, og lette oversikten i kommunene. Grunnkretsinnndelingen skal heretter holdes mest mulig fast. Det vil imidlertid kunne forekomme feilregistreringer. Henvendelser om slike feilregistreringer og spørsmål om eventuelle endringer i grunnkretsinnndelingen skal rettes til Fylkeskartkontoret i det aktuelle fylket, som vil ta saken opp med Byrået. Spørsmål om grunnkretsinnndelingen generelt og arbeidet med den kan også rettes til Statistisk Sentralbyrå, Kongsvinger.

Arbeidet med kretsinnndelingen, som har hatt økonomisk støtte fra Miljøverndepartementet, har vært ledet av førstekonsulent Jan Byfuglien og konsulent Ole Ragnar Langen.

Statistisk Sentralbyrå, Oslo, juni 1981

Odd Aukrust

Eivind Hoffmann

INNHOLD

	Side
Generelt om grunnkretsinnndelingen, avgrensingen av tettsteder og registrering av kirkesogn/kapelldistrikt	3
Spesielle merknader til gjennomføringen i Røyken kommune	8
Omfanget av grunnkretsene, fordelt på tett og spredt bebyggelse	9
Kart over inndelingen i grunnkretser	16
Sammenliknbarheten mellom grunnkretsene 1980 og folketellingskretsene 1970	19
Sammenliknbarheten mellom delområdene 1980 og folketellingskretsene 1970 og 1960	19
Oversikt over kirkesogn/kapelldistrikt (menighet)	19
Oversikt over tettstedene	20
Kart over avgrensing av tettstedene	22
V e d l e g g	
1. Kartskisse over kretsinnndelingen i 1970	25
2. Oversiktskart over tettbygde kretser i 1970	26

GENERELT OM GRUNNKRETSINNDELINGEN, AVGRENŚINGEN AV TETTSTEDER OG REGISTRERING AV KIRKESOGN/KAPELLDISTRIKT

Formålet med og nytten av grunnkretsinnndelingen

Formålet med å dele kommunen inn i grunnkretser er å lage små stabile geografiske enheter som kan gi et fleksibelt statistisk grunnlag for kommunal og regional analyse, forvaltning og planlegging. Foruten å nytte disse slik de er, kan grunnkretsene grupperes til enheter som varierer fra formål til formål. Som minste byggekloss kan grunnkretsen settes sammen til geografiske enheter som er formålstjenlige f.eks. i planleggingen av eldreomsorgen eller til å studere utviklingen av elevgrunnlaget i grunnskolen på ulike alderstrinn. Aktuelle grupperingsenheter som kan gå på tvers av kommunegrensene er f.eks. vassdragsregioner og arbeidsmarkedsregioner.

I første omgang kommer Statistisk Sentralbyrå til å nytte inndelingen til å presentere data fra landbrukstellingene i 1979 og folke- og boligstillingen i 1980. Som en kontroll på at det arbeidet som er gjort er riktig har en laget tabeller pr. 1/7-79 og 1/11-80 som gir befolkningstall fordelt på alder, kjønn og type bebyggelse.

Krav til grunnkretsinnndelingen

Ut fra de formål inndelingen i grunnkretser skal tjene, ble det stilt en del krav som vi nedenfor kort skal gjennomgå.

1. Grunnkretsene må utformes slik at grensene er uforanderlige over en rimelig tidsperiode. Dette er et særdeles viktig krav. Stabile kretser er en helt avgjørende forutsetning for å kunne følge endringer på kretsnivå over tid. (se nedenfor).

Nå har dessverre kartgrunnlaget mange steder vært svært dårlig. Dette gjør at en spesielt i ubebodde områder må regne med at grensene må justeres slik at de faller sammen med eiendomsgrensene. Grunnkretsenes omfang er definert ved adressene (gards- og bruksnr. eller gateadresse). En del steder er imidlertid eiendommene så store at en må regne med at grunnkretsgrensa må trekkes på tvers av eiendomsgrensa. Videre må en regne med endringer av grensene i ubebodde områder dersom disse blir bebygd med boliger, industri o.l. og grensene går på tvers av den nye bebyggelsen. De eneste endringer som kan tillates i bebodde områder er deling eller sammenslåinger av hele grunnkretser. Der nytt kartgrunnlag viser at grensene i bebodde områder er trukket feil, må grensene på kartet justeres slik at de blir i samsvar med beskrivelsen (gateadresser eller gards- og bruksnr.).

2. Kretsene er i størst mulig grad søkt gjort sammenlignbare med folketellingskretsene i 1970 og tidligere tellinger slik at en kan følge utviklingen bakover i tid. Dette kravet strir imidlertid ofte mot kravet om at inndelingen skal bestå av sammenhengende geografiske områder og være hensiktsmessig til kommunal og regional planlegging. Der den gamle inndelingen fra folketellingen i 1970 ikke kunne nyttes direkte, har en likevel forsøkt å lage større enheter innen kommunen som kan sammenlignes. I noen tilfeller har ikke dette lyktes, enten ved at den gamle inndelingen bestod av ikke geografisk sammenhengende områder, eller fordi dette ville føre til en inndeling som kommunen mente ikke var formålstjenlig.

3. Grunnkretsene skal ikke være for store eller variere for mye i folketall og areal. Dette kravet er viktig for at grunnkretsen kan fungere som byggekloss ved inndeling i regioner av ulike slag. I spredtbygde strøk ble det som utgangspunkt sagt at grunnkretsene ikke burde overstige 300-400 personer og i tettbygde strøk 500-600 personer.

Arealet i kretsene bør heller ikke variere for mye. Spesielt større ubebodde områder som f.eks. Finnmarksvidda og Hardangervidda, er delt inn i ubebodde grunnkretser, der grensene er lagt i vannskillere.

Grensene for grunnkretsene er også forsøkt lagt slik at de i størst mulig grad er ensartede når det gjelder bebyggelsesstruktur, natur- og næringsgrunnlag og slik at de kommunikasjonsmessig hører sammen. Folketellingskretser fra 1970 er f.eks. ofte blitt delt fordi de enkelte deler av kretsen nå ikke lengre hører sammen kommunikasjonsmessig.

Inndelingen i delområder (bydeler/bygdelag)

Størrelsen på kommunene varierer svært mye. Det var derfor behov for å lage en fast inndeling som kunne gi data på et mer overordnet nivå enn grunnkretsen. En slik områdeinndeling vil være bedre egnet for data som blir for detaljert på kretsnivå samtidig som den vil være bedre egnet enn kretser til regionale oversiktsanalyser. Ut fra statistiske formål ble derfor grunnkretsene gruppert til delområder. Delområdene er angitt ved de to første sifrene i det 4-sifrede grunnkretsnummeret, mens de to siste sifrene angir nummeret på grunnkretsen innenfor delområdet.

Delområdene har som hovedregel 1 000-3 000 innbyggere i spredtbygde strøk og 3 000-6 000 i mer tettbygde strøk. Kommuner med under 1 000-2 000 innbyggere er vanligvis ikke delt inn i delområder.

Registrering av tettsted

Ved Folketellingene 1960 og 1970 var kretsinnndelingen knyttet direkte til inndelingen i tettsteder. Dette er uheldig fordi tettstedsgrensene endrer seg over tid. Det er imidlertid fortsatt ønskelig å registrere tettbebyggelsen da dette er den eneste måten en kan få et realistisk bilde av utviklingen i urbaniseringen i Norge. Den enkelte adresse er derfor registrert med en egen kode for om adressen ligger innenfor eller utenfor tettsted, uavhengig av grunnkretsinnndelingen. Det er videre bygd opp et eget tettstedsregister som grupperer sammen tettbebyggelsen i de enkelte grunnkretser til tettsteder.

For at en hussamling skal kunne registreres som et tettsted må det bo minst 200 personer der og avstanden mellom husene må normalt ikke overstige 50 meter. Har en derimot fått en kjerne med 200 innbyggere, kan en vise mer skjønn ved avgrensingen. Husklynger som naturlig hører med til tettstedet, tas med selv om avstanden overskrider 50 meter. Avstanden mellom nærmeste hus i kjernen og den lille klynga, bør imidlertid ikke overstige 400 meter. Er avstanden større bør husklynga være stor nok til å danne eget tettsted. Grensene for tettstedene slik de er beskrevet i dette heftet, skal vise grensa for bebyggelsen slik den er 1. november 1980 og ikke inneholde områder som er blitt eller blir bebygd seinere. Bebyggelse som skal regnes med i tettbebyggelsen er boliger, industri, forretninger, offentlige bygninger, idrettsanlegg o.l. Hytter og ren gardsbebyggelse skal bare regnes med i tettstedet dersom det ligger i eller i tilknytning til tettstedet, dvs. mindre enn 50 meter fra nærmeste hus i "kjernen" eller den lille husklynga som ligger over 50 meter fra "kjernen".

I praksis vil det finnes områder innenfor tettstedene der avstanden mellom husene overstiger 50 meter. Dette kan f.eks. være i industriområder eller idrettsanlegg som ligger i tilknytning til tettstedene. Videre kan det være naturlige hindringer som bergknauser, elver eller dyrkbare områder som en ikke får bygge ut.

Ved avgrensingen av tettstedene har Byrådet støtt på en rekke praktiske problemer som har sammenheng med at dette arbeidet er noe som har vært nytt for de kommunale myndigheter. Praksis ved avgrensingene kan derfor variere noe, men dette gir trolig ikke større registreringsfeil enn ved den metode som ble nyttet i 1970. En regner med at feil vil bli korrigert etter hvert som kommunen skal ajourføre grensene.

Hvert tettsted er tildelt et firesifret nummer i tillegg til kommune-nummeret.

Registrering av kirkesogn og kapelldistrikt (menigheter)

Ved tidligere folketellinger har det vært et krav av folketellingskretsene skulle følge grensene for kirkesognene. Dette har en del steder vist seg utilfredsstillende da sognegrensene har vært foreldet i forhold til dagens bosettingsmønster. For å få statistikk for kirkesogn/kapelldistrikt er kirkesogn/kapelldistrikt registrert uavhengig av grunnkretsinnndelingen. Grensene for kirkesogn/kapelldistrikt kan derfor avvike fra grunnkretsgrensene, men de kirkelige myndigheter er oppfordret til å tilpasse de kirkelige inndelingene slik at grensene faller sammen med grensene for grunnkretsene. Dette letter registrering og ajourhold. Det er laget en egen katalog som grupperer menigheter til prestegjeld, prosti og bispedømme.

Sammenlignbarhet med tidligere folketellinger

Ett av kravene som er satt til inndelingen i grunnkretser er at en bør forsøke å få til en så god sammenlignbarhet med folketellingskretsene i 1970 som mulig. I tabellene 2 og 3 har vi vist sammenlignbarheten mellom grunnkretsene 1980 og folketellingskretsene 1970 og delområdene og folketellingskretsene 1970 og 1960. Sammenlignbarheten er funnet ved å sammenligne kart fra de ulike tellingene. Det er ikke tatt hensyn til endringer av grensene i ubebodde strøk. Nøyaktigheten vil også avhenge av kvaliteten av kartgrunnlaget. Ved nærmere studium av adressene i de enkelte grunnkretsene kan en oppdage differanser mellom de ulike tidspunktene som ikke er oppdaget ved å sammenligne kart. Slike differanser kan skyldes feil ved tidligere tellinger.

Det arbeides med en omkoding av 1970-materialet til delområder i 1980, og det er også lagt til rette for en omkoding av 1970-kretser til grunnkrets 1980. Byrået har imidlertid foreløpig ikke ressurser til å gjennomføre dette.

Dokumentasjon av kretsinnndelingen

Grunnkretser, tettsteder og kirkesogn/kapelldistrikt er dokumentert ved hjelp av kart og lister.

Kartdokumentasjonen er av varierende kvalitet. Alle grunnkretser i spredtbygde strøk er tegnet inn på kart i M 1:50 000. I tettbygde strøk er grunnkretsene tegnet inn på økonomisk kartverk av varierende målestokk 1:5 000, 1:10 000 og 1:20 000. Tettstedsgrensene er tegnet inn på kart i samme målestokk. Dessverre er det enkelte tettbygde områder hvor økonomisk kartverk ennå ikke finnes. Her er kretsinnndelingen og tettstedsavgrænsingen dokumentert enten på reguleringskart i M 1:2 000, 1:1 000 eller 1:500 eller på flyfoto av ulik målestokk. Kirkesogn/kapelldistriktene er for de fleste prestegjeld dokumentert

på kart i M 1:50 000. Byrådet og kommunen skal ha den samme dokumentasjonen. Flere kommuner har lagt grunnkretsgrensene og avgrensingen av tettstedene på egne folier.

I Byrådet blir grunnkretsgrensene digitalisert (koordinatsatt) automatisk på kartgrunnlag i M 1:50 000 og økonomisk kartverk i tettbygde strøk. Videre blir tettstedsgrensene også digitalisert, vesentlig ut fra økonomisk kart i M 1:10 000. Kartene i dette notatet er framstilt ved hjelp av folier uttegnet på grunnlag av digitaliserte grunnkretsgrenser og tettstedsgrenser.

Disse inndelingene er kodet inn i adresseregisteret i Byrådet. Adresseregisteret inneholder bare bebodde adresser og bygger på folkeregisterets Magnetbåndregister. Dette adresseregisteret vil danne grunnlaget for etablering av Adresseregisteret i GAB-systemet (Grunneiendom-, Adresse- og Bygningsregister).

Kvaliteten på det foreløpige adresseregisteret er noe ujamm. Det har manglet presise retningslinjer for adressekodning i folkeregistrene. Noen har f.eks. nyttet fiktive adresser som ikke samsvarer med den offisielle matrikkelen. I tabell 1 kan det derfor finnes en del adresser som ikke kan regnes som offisielle adresser. Dette gjelder f.eks. bebodde eiendommer på statsgrunn i en del kommuner. Etter hvert blir offisiell adressering mer utbredt og ensartet, og registrene blir da lagt om.

Adresseregisteret kan inneholde enkelte adresser som er kodet i feil grunnkrets eller med feil type bebyggelse. Dette er imidlertid etableringsfeil som en regner med vil bli rettet opp etter hvert som registeret blir vedlikeholdt av kommunen.

Byrådet har etablert et adresseregister pr. 1/7-79 og et pr. 1/11-80.

Den praktiske gjennomføringen

Det ble lagt stor vekt på å trekke kommunene aktivt inn i arbeidet med å fastlegge grunnkretsene og å avgrense tettstedene. Uten kommunenes lokalkunnskap ville det ikke ha vært mulig å kode adresseregisteret fullt ut, samtidig som kommunene er de eneste som kunne lage en inndeling som var brukbar for kommunal forvaltning og planlegging.

Allerede i 1976 ble de første kommunene kontaktet. Hver kommune fikk tilsendt et notat hvor omfanget av den enkelte folketellingskrets i 1970 var regnet opp. I notatet var det også et forslag eller skisse til inndeling i delområder og grunnkretser. Detaljeringen i forslaget var avhengig av kvaliteten på den gamle inndelingen og dokumentasjonen fra 1970. Kommunen ble bedt om å ta hensyn til framtidig utbygging. Samtidig ble kommunen bedt om å avgrense de husklyngene som tilfredsstilte kravene til tettsted eller som en ventet ville

tilfredsstillende kravene ved utgangen av 1980. Etter korrespondanse og kontakt over telefon ble inndelingen fastlagt og tettstedene avgrenset. Inndelingen i grunnkretser og avgrensingen av tettstedene kan i et mindre antall kommuner av ulike grunner være av mindre bra kvalitet. Likevel bør en så langt det er mulig unngå å endre kretsinnndelingen, da dette vil ødelegge kontinuiteten i statistikken.

Høsten 1979 og 1980 ble det foretatt en ajourføring fram til 1/7-79. I første halvpart av 1981 ble så kretsinnndelingen, tettstedene og kirkesogn/kapelldistrikt ajourført pr. 1/11-80.

For å få kartlagt inndelingen i kirkesogn/kapelldistrikt ble sognepresten i hvert prestegjeld kontaktet. Sognepresten fikk tilsendt et kart der grunnkretsene var tegnet inn og ble bedt om å tegne inn grensene for kirkesogn/kapelldistrikt på kartet. Der grunnkretsene ble delt av et kirkesogn/kapelldistrikt ble prestene bedt om å liste opp de adresser i grunnkretsen som falt innenfor de enkelte kirkesogn/kapelldistrikt. Materialet ble så sendt Byrået via fylkeskartkontorene og bispedømmerådene som skulle foreta en første kontroll av materialet.

SPEIELLE MERKNADER TIL GJENNOMFØRINGEN I RØYKEN KOMMUNE

Ved folketellingen i 1970 var Røyken kommune delt inn i 19 folketellingskretser. Av disse svarte kretsen 1 til del av Drammen tettsted, krets 3 til tettstedet Spikkestad, kretsene 5, 6, 7 og 19 til tettstedet Røyken, krets 14 til tettstedet Nærnes, krets 16 til tettstedet Båtstø, krets 17 til tettstedet Åros, kretsene 11 og 12 til del av tettstedet Oslo og krets 2 til tettstedet Dagslett. Kommunen er delt inn i 4 delområder og 31 grunnkretser.

Det er gjort en del endringer i kretsinnndelingen. Endringene er imidlertid en del steder små slik at en kan skille ut tilnærmet sammenliknbare områder selv om tabell 2 viser at en må slå sammen større områder.

Grensene mellom folketellingskretsene 15 og 11 kan være noe endret. Det er imidlertid mulig en kan se bort fra denne "justeringen". Gjør en det vil folketellingskretsene 11-13 svare til grunnkretsene 0101-0108 og folketellingskretsene 14-15 til grunnkretsene 0109-0111.

Delområde 02 skal svare til folketellingskretsene 16-18 som minste sammenliknbare enhet.

Grunnkrets 0302 består av adresser fra folketellingskretsene 7, 8, 10 og 19. Det er imidlertid bare noen få adresser fra krets 10, slik at det er mulig en kan sette grunnkrets 0301 tilnærmet lik folketellingskrets 10 i 1970. Så vidt vi kan se er det bare gnr. 22 bnr. 5 og 14 som er overført fra krets 10 til grunnkrets 0302. I 1970 bodde det 6 personer på disse to adressene.

TABELL 1. OMFANGET AV GRUNNKRETSENE, FORDELT PÅ TETT OG SPREDT BEBYGGELSE.

GRUNN- KRETSNR	NAVNET PÅ GRUNNKRETSEN	TYPE	OMFANGET AV GRUNNKRETSENE
01 ØSTBYGDA SLEMMESTAD			
0101	BERGER	TETT	BERGERLIA 1-8,10,12
		TETT	BERGERTOPPEN 3-4,9,13-15,17
		TETT	BERGERV 3,7,15,17,21
		TETT	KIRKERUDV 0
		TETT	GNR. 41 BNR. 5-6,18,21-22,28,49,52,78,103,109
		TETT	GNR. 1026 BNR. 1-2,4-8,10
		TETT	GNR. 1027 BNR. 3,5,7,13-14,17-18,22
		TETT	GNR. 1028 BNR. 1,3-4,7-8,14-15,19,21,23,25
		0102	ØDEGÅRDEN
TETT	BEVERV 1-5,7-17,20-23,25-32,43,47,51,53,55,57		
TETT	BLÅVEISV 1,3,5,7,9,11		
TETT	DØLSTUV 3,5,12-14,16-17,19		
TETT	ELGV 1,3,7,10-11,19,24,26,30,34,36,38,40		
TETT	FURULIA 3		
TETT	HJORTV 1,3,5-7,11,13,15,17-22,24,26,28,30,42,44		
TETT	LYNGV 1,4-5,9,13-16,21,25		
TETT	ODALSV 10,26,36,48		
TETT	RÅDYRV 5-7		
TETT	ØDEGÅRDSLIA 3		
TETT	ØDEGÅRDSLIA 1,3,6-9,13-14,16-17,19-21,24-32,35-36,38-39,41,43,45-47,49-54,57,59-63,66,69,73		
TETT	GNR. 38 BNR. 8		
TETT	GNR. 39 BNR. 5		
TETT	GNR. 40 BNR. 6,9,11,15-16,26,28,30,33-35,39,43-44,46-50,55,57-58,60-62,66-70,73-74,83,85,87,91,95,99,103-106,120,138,179,184,190,192,195-197,204,210,228,242		
TETT	GNR. 1021 BNR. 4-7		
TETT	GNR. 1075 BNR. 4,6,12,14,16,18,20,22,28,30,32		
TETT	GNR. 1129 BNR. 32,34,36,38,46,48,50		
TETT	GNR. 1161 BNR. 12-13,27,29,37		
TETT	GNR. 1184 BNR. 12-14,16-17,20,24-26,28-30,38,42,44,46		
TETT	GNR. 1241 BNR. 2,10,12,15,20,22-24,26,54,58,65		
0103	SLEMMESTAD	TETT	BOLIGV 1-5,9-20,23-28
		TETT	ASKERV 4
		TETT	ODALSV 1,17,27,29
		TETT	HEIMANNSBK 12,14
		TETT	KRAFTBK 0
		TETT	VATERLANDSV 3
		TETT	GNR. 38 BNR. 1,12,26
		TETT	GNR. 39 BNR. 2,7,10,12
		TETT	GNR. 40 BNR. 2,4,10,18-21,23,51
		TETT	GNR. 1100 BNR. 1-2,4,6
		TETT	GNR. 1184 BNR. 3,9,11,15,19,29
		TETT	GNR. 1200 BNR. 1-2
		TETT	GNR. 1241 BNR. 15
		TETT	GNR. 1300 BNR. 1-5,13-14
		TETT	GNR. 1400 BNR. 1-4
		TETT	GNR. 1500 BNR. 15
		TETT	GNR. 1600 BNR. 1-5
TETT	SPREDT TRÆV 5		
0104	DAMBO	TETT	ENGV 3,8
		TETT	MORBERGV 2,8,41
		TETT	GNR. 37 BNR. 283
		TETT	GNR. 38 BNR. 14,16-20,24-31,34-35,40,62-63,67,69-70,91,103-107,136,139-142,150,152,159,167,174,177,180,194
		TETT	GNR. 39 BNR. 20,25-27
		TETT	GNR. 1068 BNR. 2,6-7,9
		TETT	GNR. 1073 BNR. 1-2,4,6,8
		TETT	GNR. 1129 BNR. 32,34
		TETT	GNR. 1166 BNR. 1,6,10,12,14,16
		TETT	GNR. 1193 BNR. 5

TABELL 1. OMFANGET AV GRUNNKRETSENE, FORDELT PÅ TETT OG SPREDT BEBYGGELSE.

GRUNN- KRETSNR	NAVNET PÅ GRUNNKRETSEN	TYPE BEBYGGELSE	OMFANGET AV GRUNNKRETSENE		
0105	ØSTSKØGEN	TETT	BEKKEFARET 1,4-8		
		TETT	BERGSTIEN 1-2,4-7,10		
		TETT	BJERKELIVN 1-2,4,7-9,172		
		TETT	EIKELIVN 2-6,8-26		
		TETT	FJELLVN 1-18,21,23,27,29		
		TETT	GAMLE SKOLEV 5-6,8-10,12		
		TETT	KROKV 2-3,5,7		
		TETT	LØVLIVN 1-14,16-19		
		TETT	MARKV 3,5,7,9		
		TETT	MORBERGV 9,11,13		
		TETT	SKOGVN 2,4-6		
		TETT	VARDEV 0-1		
		TETT	ØSTSK TERR 1-12,14-30,33		
		TETT	ØSTSKOGVN 1-4,6-27		
		TETT	HASSELV 2,4,6		
		TETT	GNR. 37 BNR. 10,12,33,136,146,169-170,182,192,198,205,208,212,270-271,282,334,398		
		TETT	GNR. 38 BNR. 109-112,118,121		
		TETT	GNR. 41 BNR. 31-32,37		
		SPREDT	GNR. 37 BNR. 9		
		0106	BØDALEN-NILSEMARKA	TETT	BAKKEV 2
				TETT	BERGLIV 31,52
				TETT	NILSEMARKA 1-3,7
				TETT	SOLLIV 1
TETT	GNR. 37 BNR. 11,13-15,17-18,21,23,25,28,31-32,34,36,42-43,51,65-66,68,71,76,83,87,114,130,148,150,155,256,325,335,354,367,370,405,429				
TETT	GNR. 38 BNR. 1-2,13,36,38-39,41,47-48,50,52,56-57,76-80,86-87,129,161,170				
TETT	GNR. 39 BNR. 29				
TETT	GNR. 1021 BNR. 4-7				
TETT	GNR. 1024 BNR. 8,36,41,45,48				
TETT	GNR. 1093 BNR. 37				
TETT	GNR. 1166 BNR. 41				
TETT	GNR. 1175 BNR. 2-4,6-8				
TETT	GNR. 1219 BNR. 3,5				
SPREDT	GNR. 37 BNR. 358				
0107	FOSSUM			TETT	FRØYASV 1,31,64,66,68
		TETT	ODINS V 1-42,44-49,51,53,55,59,61,63,65,67,71,75,79,81,85,87,89,91,93,95,99,101,103,105,109,111,113,115		
		TETT	TORS V 38,106,110,116,120,128,140,160,168,170,172,174,176,178,183,185-191,193-197,199-206,210,212,214,216,218,220,222,224,226,228,230,232,234,236,238		
		TETT	GNR. 37 BNR. 37-38,46,66,70,141-143,151,289,403,414,427,513-514		
		TETT	GNR. 1093 BNR. 3,5,7,9,11,13,15,17,19,21,23,25,27,29-39,41,43,45,47,49,51,53,55,57,59-63,65,67-69,71		
		TETT	GNR. 1096 BNR. 108,110-111,114		
		TETT	GNR. 1234 BNR. 2,4,6,8,10,12,14,16,18,20,22,24,26,28,30,32,34,40,42,44,46,48,50,52,54,56,58,60,62,64,66,68,70,72,74,76,78,80,82,84,86,88,90,92,94,96,98,100,102,108,112,114,118,122,124,126,130,132,134,136,138,142,144,146,148,150,152,154,158,162,164,166		
		SPREDT	GML RUSTADV 102,105-107,113,115		
		SPREDT	GNR. 31 BNR. 6-11		
		SPREDT	GNR. 32 BNR. 1-2,5		
		SPREDT	GNR. 34 BNR. 1,7-9,13		
		SPREDT	GNR. 35 BNR. 1-8,10,13-14,17,19-24,28-29,31-32,35,37,40,45		
		SPREDT	GNR. 36 BNR. 1-3,6-7,9,11-17,19-20,23-25,27-30,32,34-35		
		SPREDT	GNR. 37 BNR. 1,5,7,293,369,375		
		SPREDT	GNR. 1096 BNR. 104,108,110-111,114		
		0108	AUKE	TETT	AUKEHAGEN 1,6-7,11
				TETT	AUKE TERR 2-3,6,8,10
TETT	AUKEV 1,3-4,7,9-10,12-15,20,27,31,35,39,48				
TETT	DALBØV 9-10,18,22				

TABELL 1. OMFANGET AV GRUNNKRETSENE, FORDELT PÅ TETT OG SPREDT BEBYGGELSE.

GRUNN- KRETSNR	NAVNET PÅ GRUNNKRETSEN	TYPE BEBYGGELSE	OMFANGET AV GRUNNKRETSENE
0108	AUKE	TETT	SKREDEV 1
		TETT	ÅSV 1-2,4,8,10,13,17
		TETT	LØNNEV 2-5,7
		TETT	GNR. 33 BNR. 6-7,10-12,14,19,21-22,25-28, 30,35,37,39-42,46-47,53,56-57,59-60,62-63, 66-67,69,88,90
		TETT	GNR. 37 BNR. 19-20,35,64,72,74,89,94-96,98, 102,110-111,120-121,123,127,132-133,139,152, 281-282,425
SPREDT	GNR. 33 BNR. 3,56		
0109	TORVBRÅTEN	TETT	GNR. 41 BNR. 3,7,29,53,87,91,94
		TETT	GNR. 42 BNR. 7,9-10,12,15,17,25
0110	NÆRSNES-NORDRE	TETT	HAGASTUBBEN 0
		TETT	HAGASTUBBEN 0
		TETT	GNR. 41 BNR. 1,85,99
		TETT	GNR. 43 BNR. 2,4,11,13-14,17,25,27-28,32, 35-37,42-44,47-48,51-52,55,61-62,65-67,69- 73,77-81,94,96-97,102-104,111,114-117,120- 121,125,127-128,182,189-192,207,213,219,230- 231,238,254,264-266,272,309
		SPREDT	GNR. 41 BNR. 23-24,27,35,44,50,71,95
SPREDT	GNR. 42 BNR. 1-2,5		
0111	NÆRSNES-SØNDRE	TETT	GARTNERV 0
		TETT	GRUVEV 1,4,6-7,9-12,16,18,20,22,24
		TETT	LORD BAMFORDSV 4,6-10,316
		TETT	ÅKERHAGEN 0
		TETT	GNR. 43 BNR. 21,26,31,33,39,41,45-46,54,56- 59,85,88,107,109-110,124,126,129-130,136- 137,139,147-150,152,156-157,160-161,163-167, 171,174-175,180,184,195,211,218,221,228,233, 257,259,271,276,279-280,283-284,286,300,302, 312
TETT	GNR. 45 BNR. 40		
SPREDT	GNR. 43 BNR. 1,18		
SPREDT	GNR. 45 BNR. 1,3,5-7,16,20-21,30-32,34,37, 39		
02 ØSTBYGDA ÅROS			
0201	HØVIK	TETT	GNR. 46 BNR. 1-6,19-20,33,36,53,57,78,111- 113,120,122,142
		TETT	GNR. 47 BNR. 6-7,10,13,15,17-19,21-22,24, 26-29,35,41-42,44-45,47,51-52,55,57,61-63, 73,80,84,86,100,110,112,132-134,141-142,148, 151-152,155,158
		TETT	GNR. 48 BNR. 6,11,13,22,41-42,50
		SPREDT	HYTTEV 0
SPREDT	GNR. 46 BNR. 5		
0202	FRYDENLUND	TETT	GNR. 48 BNR. 2,28-30,34-35,37-38
		TETT	GNR. 50 BNR. 1,5,9-11,17,19,28,35-38,43,49, 51,53-54,58,60,64-65,69-71,100-101,109-111, 114,117-119,125-127,135,140,149,151-152,162, 164,183,186-187,190,192-193,196-197,209,211- 212,222-223,226,228,230,234,243-244,251,297- 298,311-314,321,324,340-341,356,457,463
		SPREDT	STORE ÅROSV 6
		SPREDT	GNR. 27 BNR. 1-2,5
		SPREDT	GNR. 47 BNR. 1,3,11
SPREDT	GNR. 48 BNR. 1,8,25		
0203	ÅROS	TETT	FRØTVEDTV 7,14,16-22,24-28
		TETT	GRØNNLIV 1-10,12-13,15-36,38,40,42
		TETT	HASSELBK 1-10,12,16,18,20,22

TABELL 1. OMFANGET AV GRUNNKRETSENE, FORDELT PÅ TETT OG SPREDT BEBYGGELSE.

GRUNN- KRETSNR	NAVNET PÅ GRUNNKRETSEN	TYPE	OMFANGET AV GRUNNKRETSENE
0203	ÅROS	TETT	GNR. 51 BNR. 5-8, 13, 17-18, 20-22, 24-25, 30, 32, 35, 38, 45-46, 48-49, 56, 60-61, 64-66, 70, 74-75, 81, 87-89, 91, 93-94, 96, 98, 100-102, 104, 107-110, 112, 115-116, 119, 125-126, 129, 150, 182, 194, 208, 210, 213, 221, 225, 230, 234, 238-240, 250, 252-253, 263, 275, 284, 294, 297-298, 301, 312, 316, 321, 331-334, 344, 350, 353, 355, 362-363, 370, 375-376, 387-388, 401, 408-409, 437, 454, 462, 495-496, 507, 525, 534, 592, 611, 621-622
		TETT	GNR. 53 BNR. 20, 26, 31
		TETT	GNR. 54 BNR. 73
		SPREDT	IVERSV 0
		SPREDT	VESTLIV 57
		SPREDT	GNR. 51 BNR. 4, 11, 299
		SPREDT	GNR. 53 BNR. 1-2, 5, 9-10, 12, 16
		SPREDT	GNR. 54 BNR. 1
		SPREDT	GNR. 55 BNR. 1
0204	FOLLESTAD	SPREDT	NYHUSV 0
		SPREDT	GNR. 49 BNR. 1, 9, 12, 15-17, 26, 30, 36
		SPREDT	GNR. 55 BNR. 2-3, 8, 11, 13-18, 20, 22-25, 28, 31-33, 37-38, 41-43, 46-47, 49, 51, 59, 62, 67, 72-73, 76, 78, 82, 88, 90, 92-93, 127
		SPREDT	GNR. 56 BNR. 6-7
		SPREDT	GNR. 57 BNR. 1, 3-4, 6-7, 10-13
		SPREDT	GNR. 58 BNR. 2, 4, 6-8, 12
03	MIDTBYGDA		
0301	ØLSTAD	SPREDT	GNR. 20 BNR. 9, 12
		SPREDT	GNR. 22 BNR. 1, 4-5
		SPREDT	GNR. 23 BNR. 1, 3-4, 7
		SPREDT	GNR. 24 BNR. 1-7, 11, 13-14, 18-20
		SPREDT	GNR. 25 BNR. 1-2, 4, 6, 10, 13-16, 19-20
		SPREDT	GNR. 26 BNR. 1-3
		SPREDT	GNR. 27 BNR. 4
		SPREDT	GNR. 28 BNR. 3-4
		SPREDT	GNR. 29 BNR. 1-2
		SPREDT	GNR. 30 BNR. 1-2
		SPREDT	GNR. 31 BNR. 1
		SPREDT	GNR. 56 BNR. 1-2, 4-5, 10-11, 13, 18-20, 22-24, 26, 28-30
		SPREDT	GNR. 58 BNR. 1
		SPREDT	GNR. 59 BNR. 1-2
		SPREDT	GNR. 62 BNR. 1-2
		SPREDT	GNR. 63 BNR. 1, 5, 9, 11
		SPREDT	GNR. 64 BNR. 2, 6-7
0302	GLEINÅSEN/KATRINEÅSEN	TETT	SPIKKESTADV 5, 7, 30
		TETT	BARLINDV 1-6, 8-17, 19-21, 23, 25, 27
		TETT	EINERLIA 12
		TETT	BJERKELUNDV 1, 3, 5, 7, 9, 11, 13, 15, 17, 19, 21
		TETT	BJØRNSTADSV 8, 51
		TETT	BJØRNSTADV 1-53, 55, 57, 59
		TETT	BRATTØK 1-8, 10, 12
		TETT	FURUTOPPV 59
		TETT	EINERLIA 1-14, 16, 18
		TETT	EKORNV 1-9, 11-13, 17, 19, 21, 23, 25, 27, 29, 31
		TETT	FURULUND 1-8, 10-12
		TETT	FURUTOPPV 1-10, 13-43, 45-47, 49, 51, 53, 55, 57, 59, 61, 63, 65, 67, 69, 71, 73, 75, 77, 79, 81, 83, 85, 87, 89, 91, 93, 95, 97, 99, 101, 103, 105, 107, 109, 111, 113, 115, 117, 119, 121, 123, 125, 127, 129, 131, 133
		TETT	GLEINÅSV 1-2, 4-11, 13-14, 16-19, 21, 23, 25, 27, 29, 31, 33, 35
		TETT	GRANLIV 1-37, 39, 41, 43, 45, 47, 58
		TETT	JON LEIRASV 0
		TETT	KATRINEÅSV 22, 24
		TETT	KONGLESTIEN 1-6, 8
		TETT	KROKODDV 0
		TETT	LERKESVINGEN 1-16, 18, 20-21, 23, 25, 27, 29, 31, 33, 35, 37, 39, 41, 43, 45, 49, 51, 53, 55

TABELL 1. OMFANGET AV GRUNNKRETSENE, FORDELT PÅ TETT OG SPREDT BEBYGGELSE.

GRUNN- KRETSNR	NAVNET PÅ GRUNNKRETSEN	TYPE BEBYGGELSE	OMFANGET AV GRUNNKRETSENE
0302	GLEINÅSEN/KATRINERSEN	TETT	LYNGÅSV 1,3,5,7,9,11-13,17
		TETT	MOSEBERGV 1-14,16,18,20,22
		TETT	NEDRE GLEINÅSEN 1,3-7,9-11,13-15,17-21
		TETT	OREV 1-19,21-25,27
		TETT	ROGNLIV 1-9,11,13,15,17,19,21,23,25
		TETT	SELJEFARET 2-14,16
		TETT	TYRISTUBBEN 1-5,7
		TETT	GNR. 14 BNR. 15,39,47,52,79,110,121,132,244,246
		TETT	GNR. 21 BNR. 1,3,7-8,10-12,15,18,21,24,28-29,31,33,37,41-43,56,70,80,85-86
		TETT	GNR. 22 BNR. 2,5-6,9,14,16,18,24,34,36,55,85,109,137,161,186
		TETT	GNR. 65 BNR. 56,63,70,73
		SPREDT	GNR. 14 BNR. 5
SPREDT	GNR. 22 BNR. 7,15,23		
SPREDT	GNR. 65 BNR. 2,26,29,33		
0303	GJERDAL	SPREDT	BJØRKELOKKA 0
		SPREDT	GNR. 60 BNR. 1,3-5,8,12,22,30-31
		SPREDT	GNR. 61 BNR. 1-2,4-5,9-13,16,19,21-22,31,48,55,81,90,100,121,129,135,140,143,157-158,163,168,174,205,221,232,245,252-255,263,266-268,281,283,285
		SPREDT	GNR. 76 BNR. 18,45
0304	HYGGEN	SPREDT	NORDSETV 0
		SPREDT	PJOKKABYV 0
		SPREDT	GNR. 71 BNR. 2,9,19,23-26,28
		SPREDT	GNR. 72 BNR. 1-3,5-7,28,30,32
		SPREDT	GNR. 73 BNR. 1,3-5,8-12,16-17,20
		SPREDT	GNR. 74 BNR. 1-3,5-7,9-10,12,16,18-22,25-27,29,31,33-34,36-37,39-40,42-43,45-46,48-49,51,53,59,61-62,64-65,67-70,72-73,76
		SPREDT	GNR. 75 BNR. 1-2,4,6-8,11,14,19,21,26-27,29,34,36-37,45,49-51,56,61,67
		SPREDT	GNR. 76 BNR. 1,3,6-7,10,12,16,23,25-29,35,37-39,41,47,55,60,63,73-74,78,81
SPREDT	GNR. 77 BNR. 1-4,13-14,19,23-24		
SPREDT	GNR. 78 BNR. 1-2,4		
0305	HEGGUM	TETT	SPIKKESTADV 60,68,70,72
		TETT	GNR. 10 BNR. 6,16,32,43-52,54-61
		TETT	GNR. 11 BNR. 3,37
		TETT	GNR. 14 BNR. 12,17-18,21,24,26-28,31,33,40,44,60
		TETT	GNR. 65 BNR. 3,5-6,8,11-13,15,18-19,21-22,34,37,41,44,46-47,50-52,54-55,62
		TETT	GNR. 66 BNR. 4
		SPREDT	GNR. 14 BNR. 1-2,4
		SPREDT	GNR. 65 BNR. 1
		SPREDT	GNR. 66 BNR. 1-2,5,7
		SPREDT	GNR. 67 BNR. 2-6,9
SPREDT	GNR. 68 BNR. 1-2,4,6		
SPREDT	GNR. 69 BNR. 1-2,4,6-9		
SPREDT	GNR. 70 BNR. 1		
0306	RØYKEN	TETT	KLOKKERGÅRDSV 1-9,13,15,17,19,21,23,25,29,33,35,37,39,41,43,45,47,49,55,57
		TETT	PRESTEGÅRDSJORDET 1-6,8-26,28,30,32,34,36
		TETT	GNR. 10 BNR. 1,34,42
		TETT	GNR. 11 BNR. 1
		SPREDT	GNR. 8 BNR. 1
		SPREDT	GNR. 9 BNR. 1
SPREDT	GNR. 12 BNR. 1-2		
0307	HALLENSKOG	SPREDT	UNDERLANDSV 55,90
		SPREDT	GNR. 12 BNR. 1,13-14,17,19-20,25,30,32-33,35-38,41,45,48,53,56,59,74-75,114,122,128,131,135-136,159-160,174,177,181-182,186,194-197,199-200,202,204-206,208-211,213,219-220,224,231,234-235,237,239-240,244-248,250,252-253,256,258

TABELL 1. OMFANGET AV GRUNNKRETSENE, FORDELT PÅ TETT OG SPREDT BEBYGGELSE.

GRUNN- KRETSNR	NAVNET PÅ GRUNNKRETSEN	TYPE BEBYGGELSE	OMFANGET AV GRUNNKRETSENE
0308	WANG	TETT	SPIKKESTADV 89,92
		TETT	MØLLEV 7,9-11
		TETT	RØDSÅSEN 55
		TETT	GNR. 10 BNR. 2,4,12-14,18,20,72
		TETT	GNR. 11 BNR. 7-9
		TETT	GNR. 13 BNR. 1-5,12,14,17,21,24,27-28,31-33,35
		TETT	GNR. 14 BNR. 7,9,16,23,41
		SPREDT	PLANKEDALSV 11
		SPREDT	RØDSÅSEN 0,55
		SPREDT	GNR. 10 BNR. 11
		SPREDT	GNR. 15 BNR. 1-2,7
		SPREDT	GNR. 16 BNR. 1-2
		SPREDT	GNR. 17 BNR. 1,5,7,13-14,24,26,28,33-39,42-44,46,53,64,84,99,110-111,118,124,126,135,158,167,171
		SPREDT	GNR. 18 BNR. 1-2,6,12-14
		SPREDT	GNR. 19 BNR. 2,5-7
		SPREDT	GNR. 20 BNR. 1,4-6,10-11,13
		SPREDT	GNR. 34 BNR. 4
04 VESTBYGDA			
0401	LAHELL	TETT	GNR. 80 BNR. 8-18,23-24,26,28-30,36-38,41,43,61,75,78,90,99-101
		SPREDT	GNR. 80 BNR. 73
0402	DAGSLET	TETT	BRØHOLTIA 5-6,8-11
		TETT	DAGSLETV 1-3,5-8,10,20-33,35,37,39,41
		TETT	HØGLØKKA 1,3-8,10-11,13,15-16
		TETT	VILLAV 1,3,5,7,9,11,13,15-20
		TETT	GNR. 80 BNR. 4,42,45-48,72,76,81,84
		TETT	GNR. 84 BNR. 3,8-10
		SPREDT	GNR. 80 BNR. 1-2,77
SPREDT	GNR. 84 BNR. 1		
0403	MYHRE	TETT	BJØRNDALSV 2,12-13,15
		TETT	BØLSTAD TERR 0
		TETT	BØLSTADV 4,6,12,14,16,18,20
		TETT	BØLSTADTUNET 2-5,7,9
		TETT	ERIK HANSENSV 1,3,5-6,8-10,12-18,22,24
		TETT	GNR. 6 BNR. 4,11,14,25
		TETT	GNR. 84 BNR. 7,47-48
		TETT	GNR. 85 BNR. 1,8,12,72-73,75,77-79,81,85,87,89-90,148,150,154,194,199,202,204,208,224,229-230,235,247,259
		SPREDT	SPIKKESTADV 138
		SPREDT	GNR. 1 BNR. 2-3,6,16,20-21,23-24,26
		SPREDT	GNR. 84 BNR. 4
SPREDT	GNR. 85 BNR. 107		
0404	ÅSAKER	TETT	GNR. 82 BNR. 1
		SPREDT	GNR. 79 BNR. 1-2,4-5,22
		SPREDT	GNR. 81 BNR. 1-3
		SPREDT	GNR. 83 BNR. 1
0405	BRÅTEN	TETT	SPIKKESTADV 108,128
		TETT	BJØRKELIV 0-2,5,7,9,11,14-16,18,20-23,26-27,29-31,33-37,41,49
		TETT	BRÅTENV 1-3,5-8,10,12,14,16,18,20,22,24,26,90
		TETT	BØLSTADV 3,5,7,9,13,15,19,21,23,25,27,29,31,33,35,37,39,41,47,49,53,55-57,59-65,68-69,71-73,75-77
		TETT	HELLEDAMSV 1-14,16-21,23,33,35,37,39,41,43,45,47,49,51,53,55,57,59
		TETT	IDRETTSV 2,4,9,11,13,17,19,23,25
		TETT	KONVALLV 1-25,27-39,43
		TETT	NARUMS V 38
		TETT	NORDHAGENV 1-13
		TETT	IDRETTSV 11
		TETT	SAGV 3-24,28,30-34,36
		TETT	ÅSAKERV 1-18,20,24,26,28

TABELL 1. OMFANGET AV GRUNNKRETSENE, FORDELT PÅ TETT OG SPREDT BEBYGGELSE.

GRUNN- KRETSNR	NAVNET PÅ GRUNNKRETSEN	TYPE BEBYGGELSE	OMFANGET AV GRUNNKRETSENE
0405	BRÅTEN	TETT	VEI 10
		TETT	GNR. 81 BNR. 4-6,9,11,15,17-18,20-22,24,30-32,35-37,40
		TETT	GNR. 82 BNR. 7-8,10-11,15,26,51,62
		TETT	GNR. 85 BNR. 31,33,39,44,57-58,62,66,91,103,110,120,127,131,136,140,171,175-176,189-190,232-234,244-245,248-250,253,255,283,322,326,340,344,353
0406	SPIKKESTAD	TETT	SPIKKESTADV 101,113,115,117,119,121,123,125
		TETT	SELBOSV 1,3-6,10-11
		TETT	STASJONSV 0
		TETT	GNR. 7 BNR. 21,23
		TETT	GNR. 85 BNR. 19,21,25,30,38,41,43,45,49,52,54,64,74,101,113-115,179,212,256
0407	ASKESTAD-KJOS	TETT	SPIKKESTADV 111
		TETT	GNR. 5 BNR. 6,8,11-14,16,20-21,23-24,28-32,34
		TETT	GNR. 6 BNR. 3
		TETT	GNR. 7 BNR. 3-4,7-9,12-13
		TETT	GNR. 10 BNR. 28
		SPREDT	ASKESTADV 2
		SPREDT	GNR. 1 BNR. 1,5,7,13,19,22
		SPREDT	GNR. 2 BNR. 1-3,6
		SPREDT	GNR. 3 BNR. 1-2,5-7,15,18,21
		SPREDT	GNR. 4 BNR. 6-7
		SPREDT	GNR. 5 BNR. 1
		SPREDT	GNR. 6 BNR. 1,10,19
		SPREDT	GNR. 7 BNR. 1-2
		SPREDT	GNR. 86 BNR. 1
0408	BITEHAGEN	TETT	SPIKKESTADV 103,105,107,109
		TETT	BITEHAGEN 0-12,18
		TETT	GRANV 1-3,9,11
		TETT	TRANSETV 0-2
		TETT	GNR. 10 BNR. 1,23,25,28-29,70,92
		SPREDT	GNR. 10 BNR. 8-9,26,73

KOMMUNE 0627 RØYKEN

TABELL 2. SAMMENLIGNBARHETEN MELLOM GRUNNKRETSENE 1980
OG FOLKETELLINGSKRETSENE 1970

GRUNNKRETS 1980	KOMM 1970	---FOLKETELLINGSKRETS 1970---	
		HEL KRETS	DEL AV KRETS
0101 BERGER	0627		12-13
0102 ØDEGÅRDEN	0627		12
0103 SLEMMESTAD	0627		12
0104 DAMBO	0627		11-12
0105 ØSTSKOGEN	0627		11,15
0106 BØDALEN-NILSEMARKA	0627		11-13
0107 FOSSUM	0627		11,13
0108 AUKE	0627		11,13
0109 TORVBRÅTEN	0627		15
0110 NÆRSNES-NORDRE	0627		14-15
0111 NÆRSNES-SØNDRE	0627		14-15
0201 HØVIK	0627	16	18
0202 FRYDENLUND	0627		17-18
0203 ÅROS	0627		17-18
0204 FOLLESTAD	0627		18
0301 ØLSTAD	0627		10
0302 GLEINÅSEN/KATRINERSEN	0627	7,19	8,10
0303 GJERDAL	0627		9
0304 HYGGEN	0627		9
0305 HEGGUM	0627		6,8
0306 RØYKEN	0627		6,8
0307 HALLENSKOG	0627		8
0308 WANG	0627		6,8
0401 LAHELL	0627	1	4
0402 DAGSLET	0627	2	4
0403 MYHRE	0627		3-4
0404 ÅSAKER	0627		4
0405 BRÅTEN	0627		3-4
0406 SPIKKESTAD	0627		3-4
0407 ASKESTAD-KJOS	0627		3-4
0408 BITEHAGEN	0627	5	8

KOMMUNE 0627 RØYKEN

TABELL 3. SAMMENLIGNBARHETEN MELLOM DELOMRÅDENE 1980
OG FOLKETELLINGSKRETSENE 1970 OG 1960

DELOMRÅDE 1980	KOMM 1970	---KRETSENER-1970---		KOMM 1960	---KRETSENER-1960---	
		HELE	DELER AV		HELE	DELER AV
01 ØSTBYGDA SLEMMESTAD	0627	11-15		0627	8-11	
02 ØSTBYGDA ÅROS	0627	16-18		0627	12-14	
03 MIDTBYGDA	0627	6-7	8	0627	3	4
	0627	9-10				
	0627	19		0627	5-6	
04 VESTBYGDA	0627	1-5	8	0627	1-2	4

Kommune: 0627 RØYKEN

Tabell 4. Oversikt over kirkesogn/kapelldistrikt (menighet)

Menighet		Grunnkretsnummer	
Nummer	Navn	Hel	Del av
01	RØYKEN	0301-0308, 0401-0408,	
02	LEMMESTAD OG NÆRSNES	0101-0111,	
03	ÅROS	0201-0204,	

KOMMUNE 0627 RØYKEN

TABELL 5. OVERSIKT OVER TETTSTEDER.

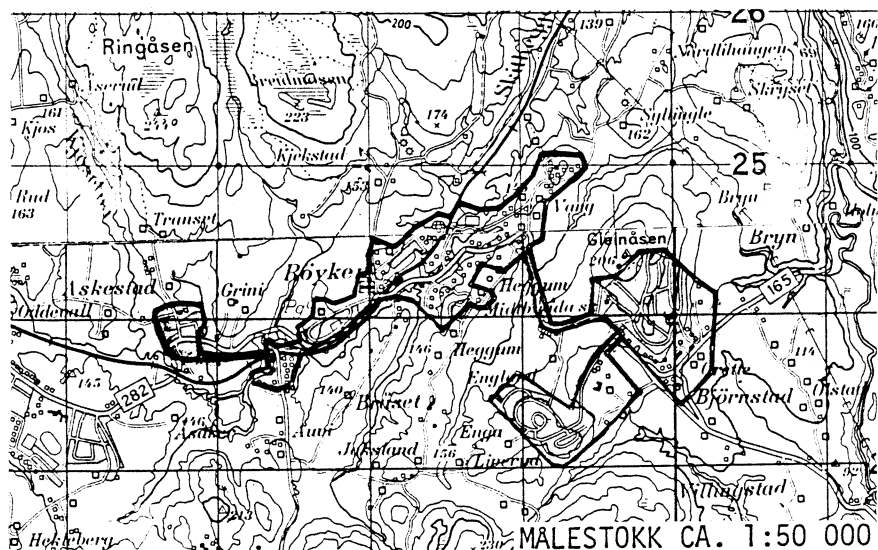
TETTSTED NR. NAVN	KOMM NR.	OMFATTER TETTBEBYGGELSE I GRUNNKRETSENE
0801 OSLO	0213	0203-0209
	0217	0101-0104, 0106-0108, 0112, 0201-0204, 0206-0210, 0301-0309, 0401-0403, 0405-0407
	0219	0101-0122, 0202-0217, 0301-0316, 0401-0417, 0501, 0503-0521, 0601-0616, 0701-0715, 0802-0811, 0901-0921, 1001-1016, 1101-1123, 1201-1217, 1219, 1301-1303, 1401-1417, 1501-1516, 1601-1617, 1701-1706, 1708-1716, 1801-1815, 1818-1821, 1901-1913, 1915-1931, 2001-2014, 2017, 2101-2104, 2202-2206, 2208
	0220	0101-0105, 0201-0205, 0301-0305, 0402-0403, 0405-0406, 0502-0507, 0602, 0701-0703, 0801-0808, 0901-0904, 0906-0907, 1001-1003, 1101-1108, 1203-1210, 1301-1306, 1401-1404, 1501-1507, 1509, 1601-1605
	0228	0101-0104, 0201-0206, 0208-0209, 0301, 0401-0408
	0230	0103-0108, 0201-0209, 0301-0309, 0401, 0403-0410, 0501, 0503-0504, 0601-0608
	0231	0101-0112, 0201-0207, 0301-0309, 0401-0409, 0412-0413, 0801-0809, 0901-0908, 0910, 1001-1009, 1101-1114
	0233	0501-0502
	0301	0101-0105, 0201-0211, 0301-0309, 0401, 0501-0504, 0601-0614, 0701-0710, 0801-0809, 0901-0913, 1001, 1101-1106, 1201-1211, 1301-1305, 1401-1406, 1501-1504, 1601-1607, 1701-1709, 1801-1802, 1901-1908, 2001-2011, 2101-2109, 2201-2209, 2301-2313, 2401-2410, 2501-2506, 2601-2610, 2701-2706, 2801-2804, 2901, 3001-3012, 3101-3106, 3201-3208, 3306, 3401-3415, 3501-3512, 3601-3618, 3701-3710, 3801-3811, 3813-3815, 3901-3915, 4001-4010, 4101-4116, 4201-4209, 4301-4306, 4401-4412, 4501-4510, 4601-4609, 4701-4703, 4801-4806, 4901-4907, 5001-5005, 5201-5208, 5301-5303, 5401-5404, 5501-5502, 5601-5603
	0626	0801-0806
	0627	0101-0109
2001 DRAMMEN	0602	0101-0102, 0106, 0108-0114, 0118-0132, 0201-0207, 0301-0309, 0401-0407, 0409, 0501-0502, 0504-0506, 0508-0511, 0513-0514, 0601-0611, 0701-0707, 0709, 0711-0721, 0801-0805, 0808-0818, 1016-1024, 1026, 1047-1049, 1051-1054
	0625	0201-0210, 0415
	0626	0101-0111, 0901-0907
	0627	0401

KOMMUNE 0627 RØYKEN

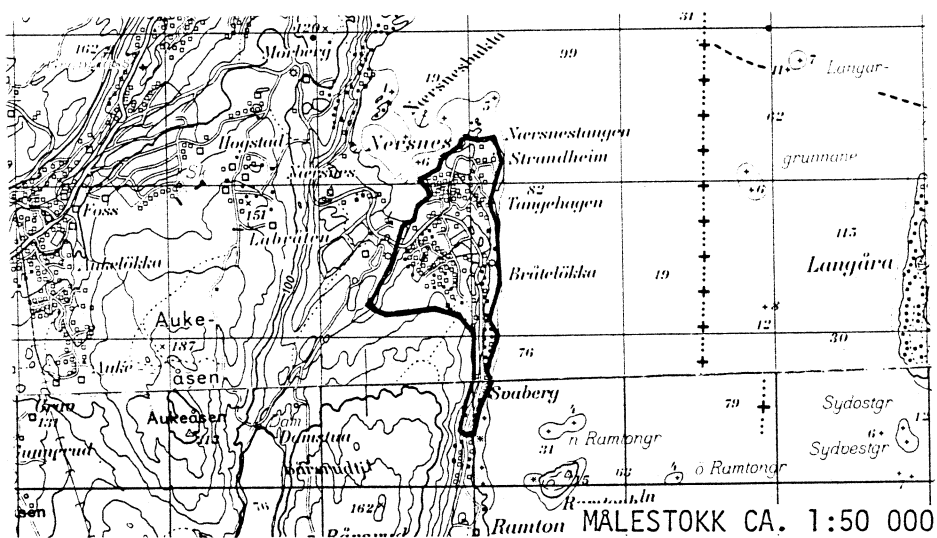
TABELL 5. OVERSIKT OVER TETTSTEDER.

TETTSTED		KOMM	OMFATTER TETTBEBYGGELSE I GRUNNKRETSENE
NR.	NAVN	NR.	
2151	NÆRSNES	0627	0110-0111
2152	BÅTSTØ	0627	0201
2153	ÅROS	0627	0202-0203
2154	RØYKEN	0627	0302,0305-0306,0308,0408
2155	DAGSLET	0627	0402
2156	SPIKKESTAD	0627	0403-0407

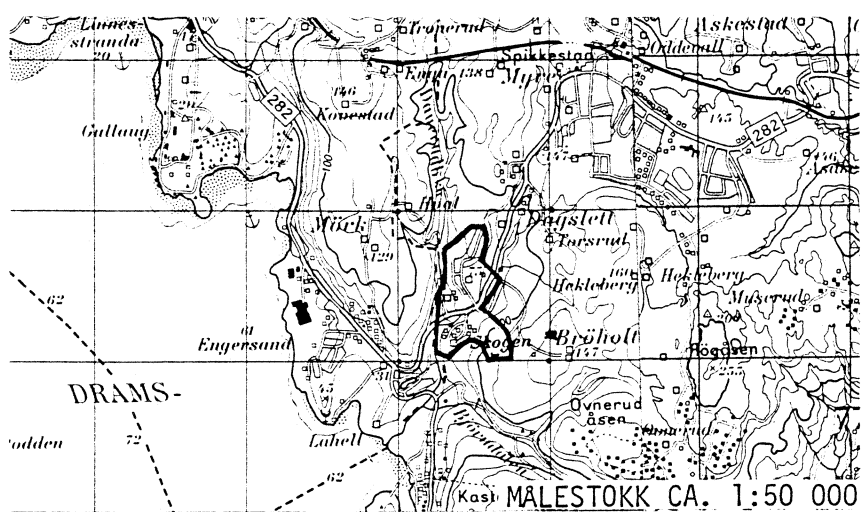
AVGRENSING AV RØYKEN TETTSTED



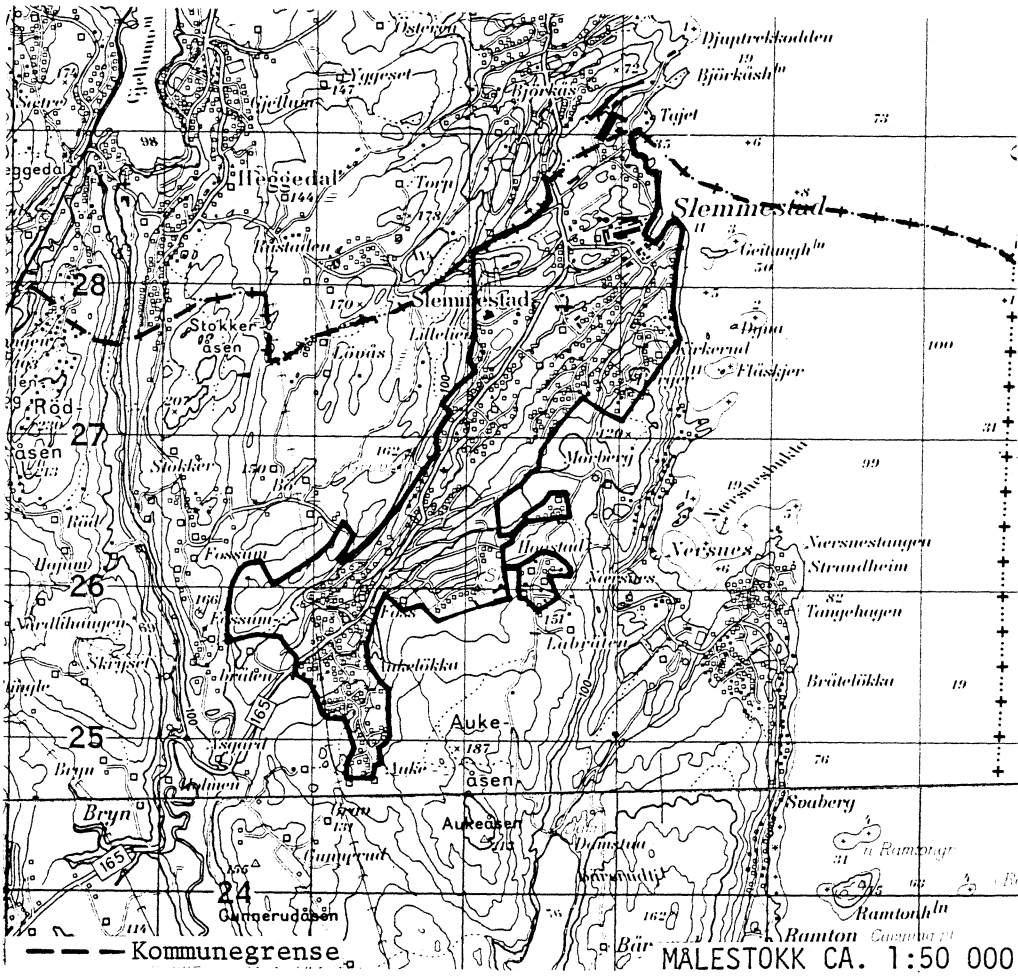
AVGRENSING AV NÆRSNES TETTSTED



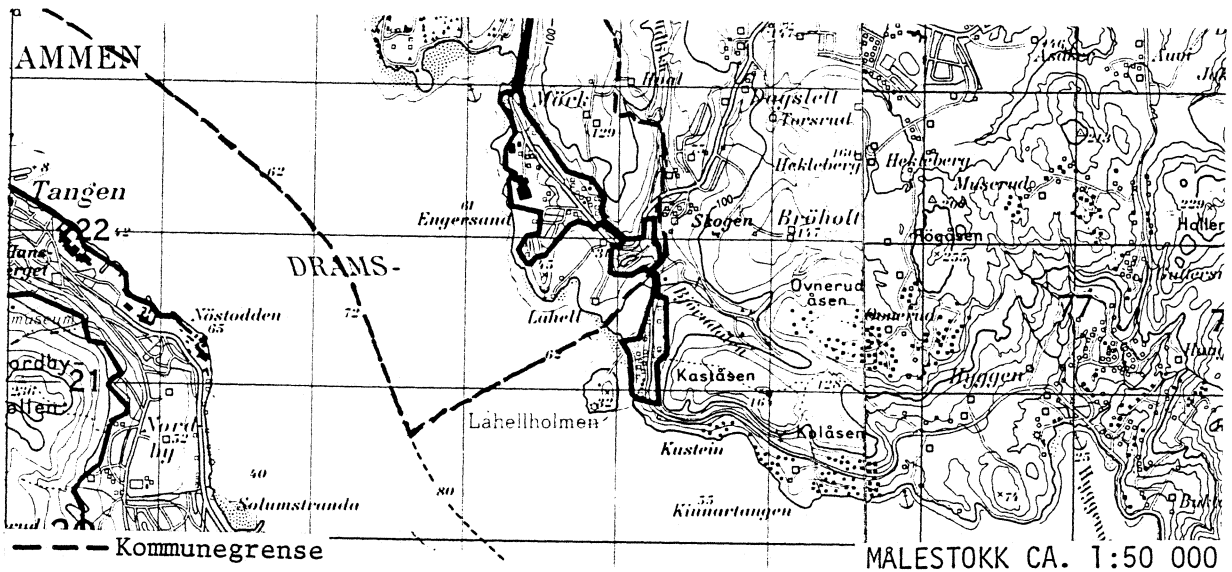
AVGRENSING AV DAGSLET TETTSTED



DEL AV OSLO TETTSTED



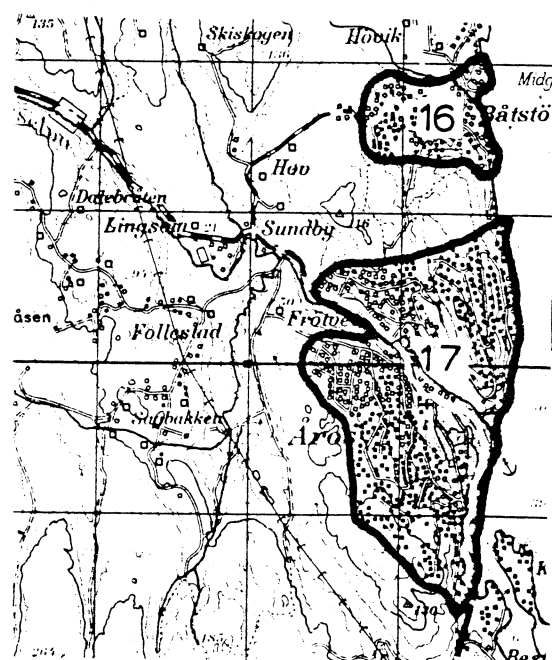
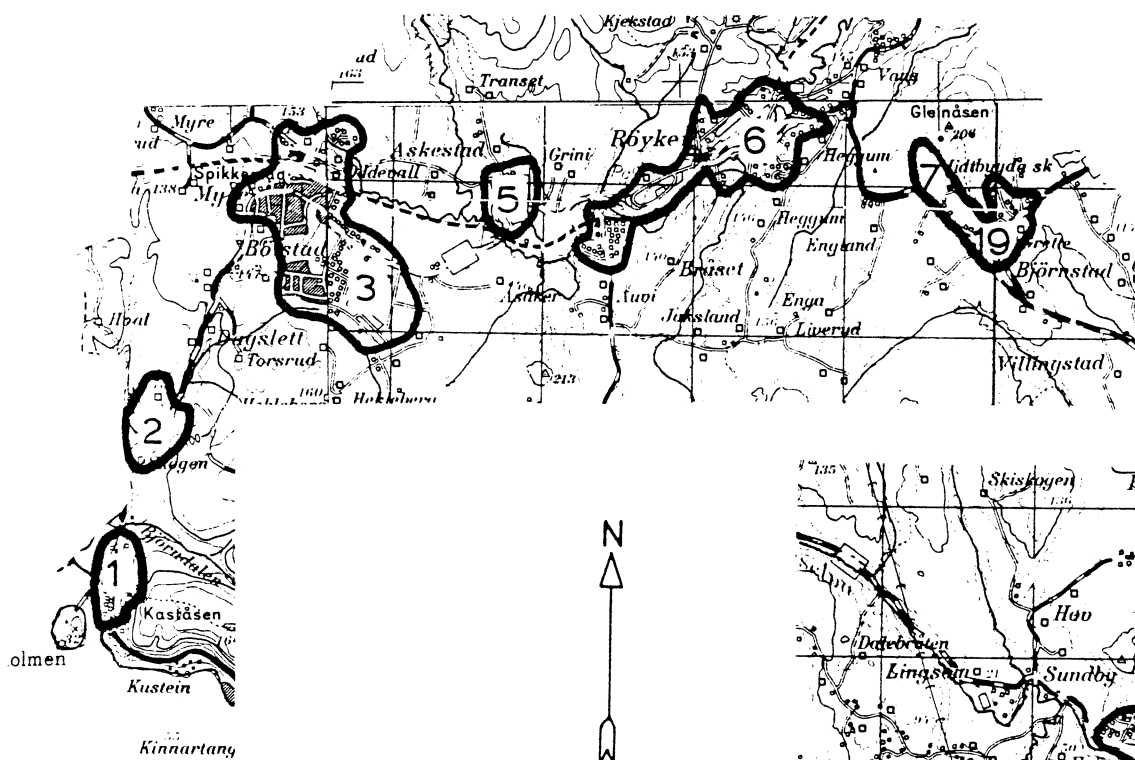
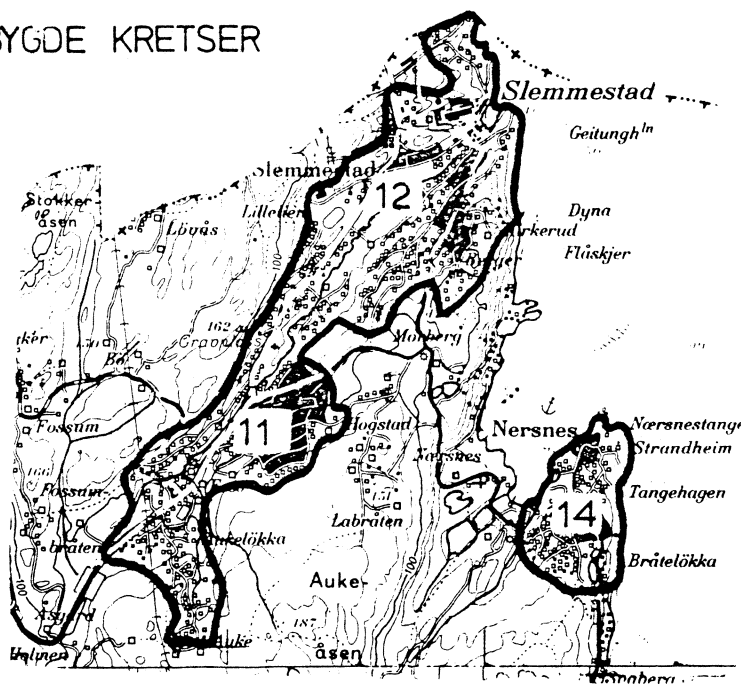
DEL AV DRAMMEN TETTSTED



Med samtykke fra Norges geografiske oppmåling er NGOs kartmateriale brukt som kartgrunnlag.

0627 RØYKEN


TETTBYGDE KRETSER



TEGNFORKLARING

- KRETSGRENSE 1970
(Der disse har vært mulig å tegne)
- 2 NR. PÅ TETTBYGD KRETS

MÅLESTOKK 1 50 000



Med samtykke fra Norges Geografiske Oppmåling er N.G.O.'s kartmateriale brukt som kartgrunnlag.

